

ÍNDICE GENERAL

1. MEMORIA

2. PLIEGO DE CONDICIONES

3. MEDICIONES Y PRESUPUESTO

4. PLANOS

ANEXOS

ANEXO 1. ESTUDIO BÁSICO DE SEGURIDAD Y SALUD

ANEXO 2. ESTUDIO DE GESTIÓN DE RESIDUOS.

ANEXO 3. MEMORIA AMBIENTAL

BIBLIOGRAFÍA

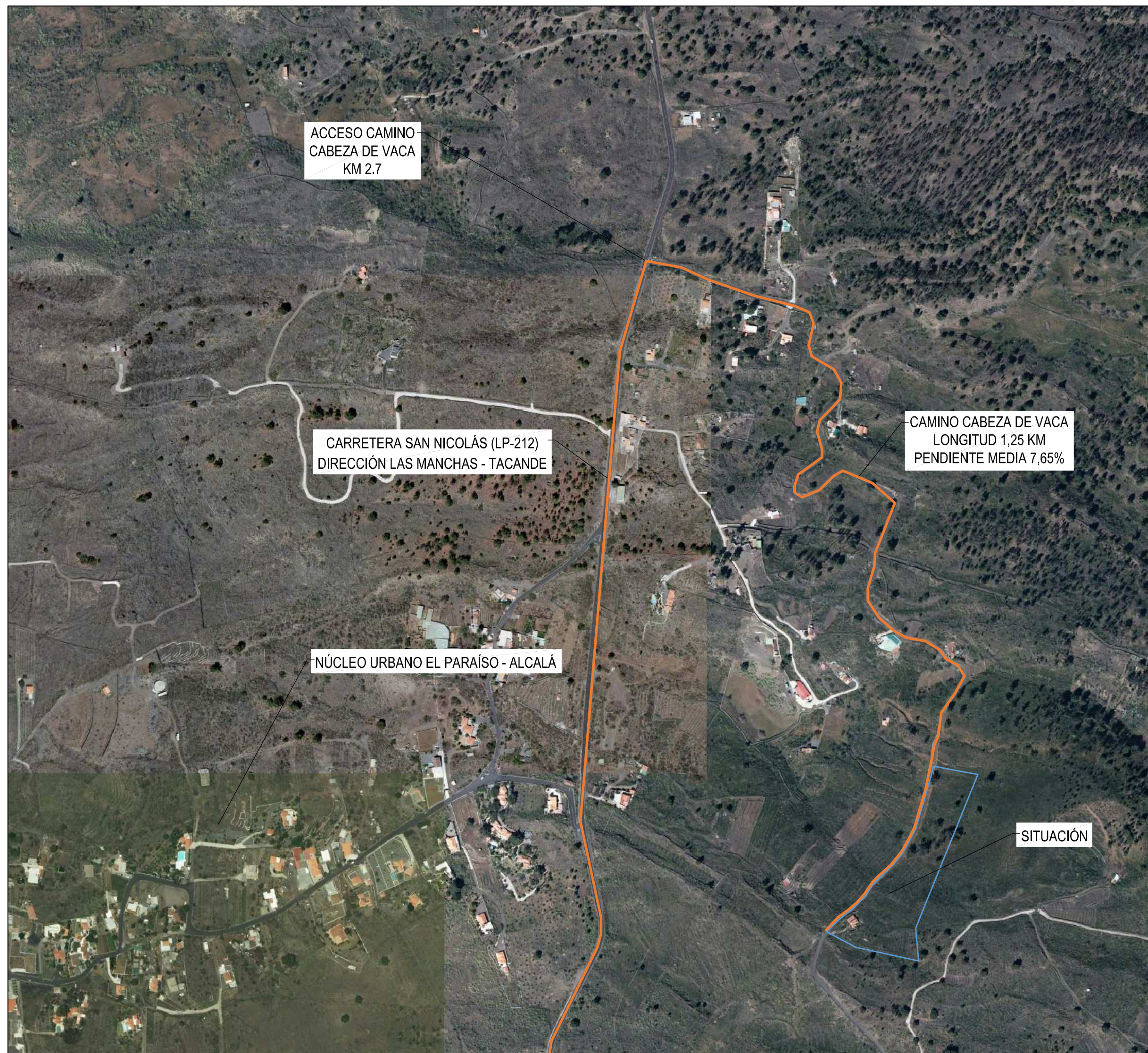
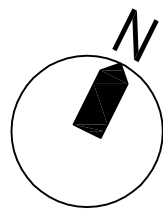
4. PLANOS

Índice

01. PLANO DE SITUACIÓN	
02. PLANO DE EMPLAZAMIENTO	
03. PLANTAS DE LA EDIFICACIÓN	
03.1. PLANO PLANTAS GENERALES DE LA EDIFICACIÓN	
03.2. PLANO PLANTAS ACOTADAS	
04. PLANO DE SECCIÓN	
05. ALZADOS	
05.1. PLANO ALZADOS. NORTE Y OESTE	
05.2. PLANO ALZADOS. SUR Y ESTE	
06. REPOSICIÓN DEL TERRENO	
06.1. PLANO DE PERFILES TOPOGRÁFICOS	
06.2. PLANO EN PLANTA DE REPOSICIÓN DEL TERRENO	
07. INSTALACIONES	
07.1. PLANO DE INSTALACIONES ELECTRICIDAD	
07.2. PLANO DE INSTALACIONES FONTANERÍA	
07.3. PLANO DE INSTALACIONES SANEAMIENTO	
08. SEGURIDAD Y SALUD	
08.1. PLANO DE SEÑALIZACIÓN Y VALLADO	
08.2. PLANO DE TRÁNSITO DE VEHÍCULOS	
08.3. PLANO DE INSTALACIONES PROVISIONALES	
08.4. PLANO DE EVACUACIÓN A CENTROS DE ASISTENCIA	

En el documento “planos” se debe incorporar los documentos gráficos necesarios para aportar claridad a los trabajos llevados a cabo durante la ejecución de la obra.

Como ejemplo se adjunta la siguiente propuesta de planos mínimos requeridos.

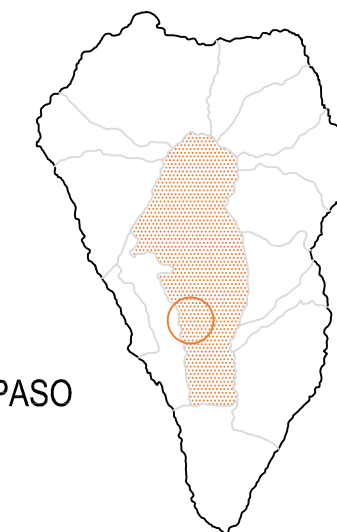


SITUACIÓN DE LA PARCELA
E 1/4000

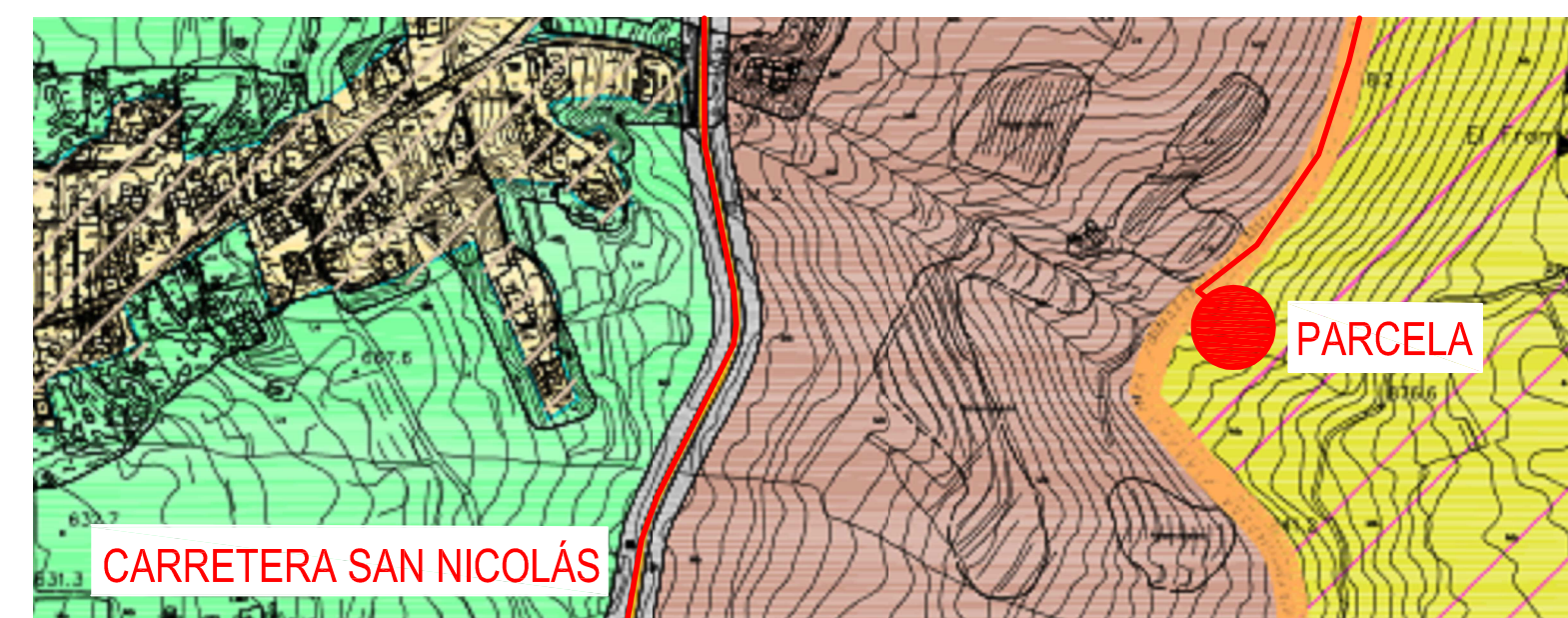
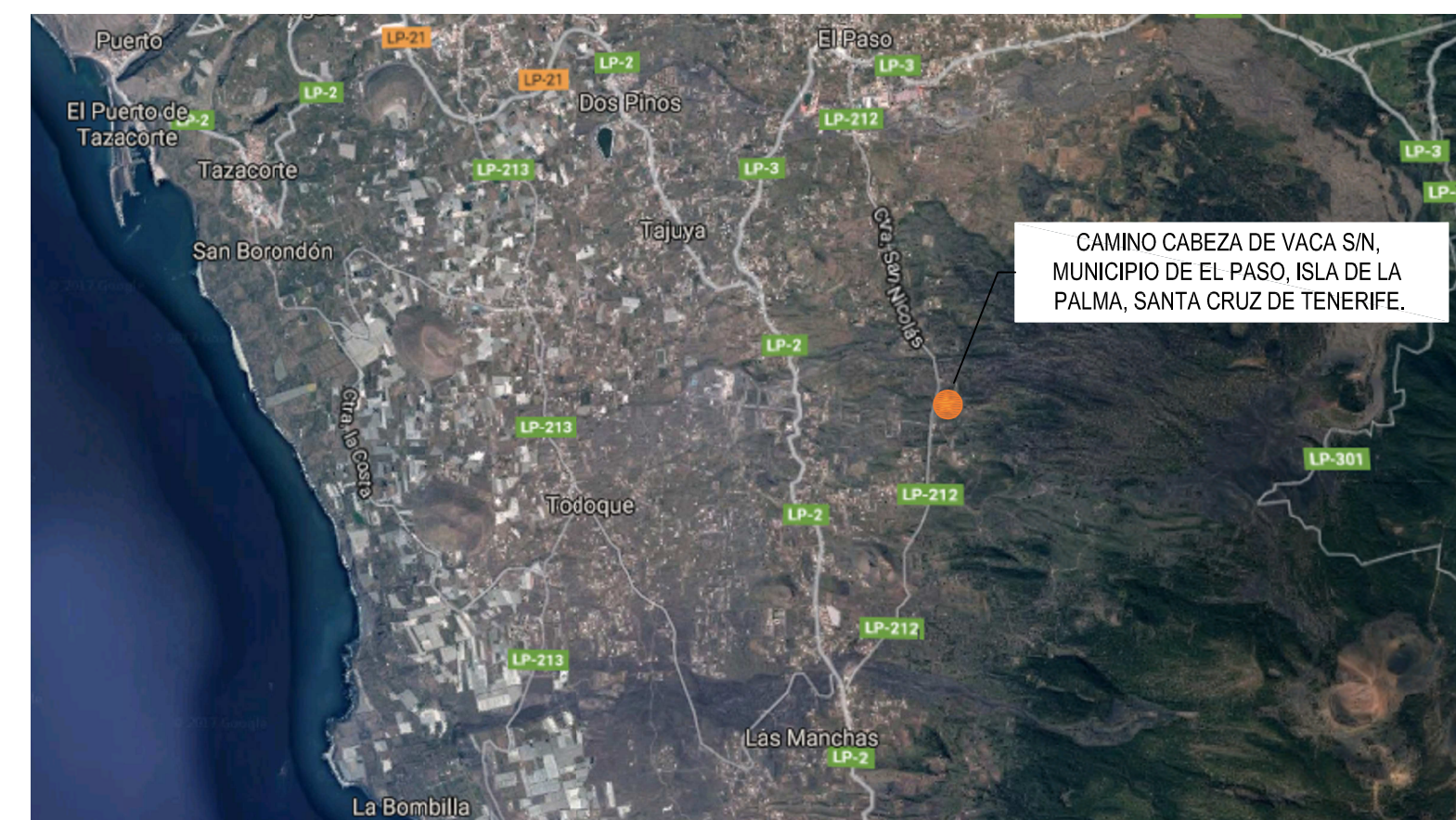


E 1/4000 (COTAS EN METROS)

28° 37' 03,79" N
17° 52' 14,43" O
MUNICIPIO DEL PASO

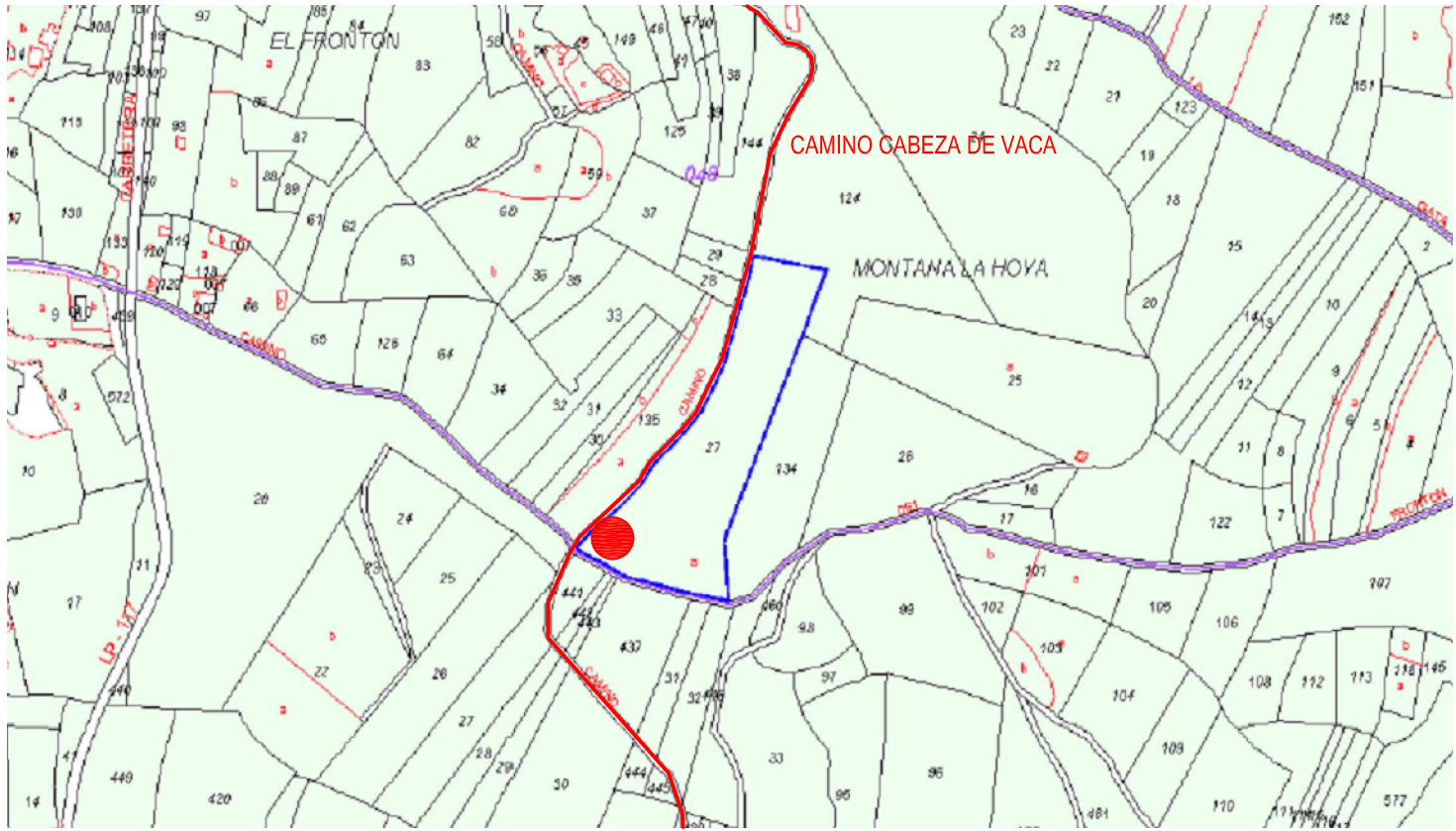
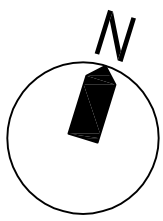


ISLA DE LA PALMA

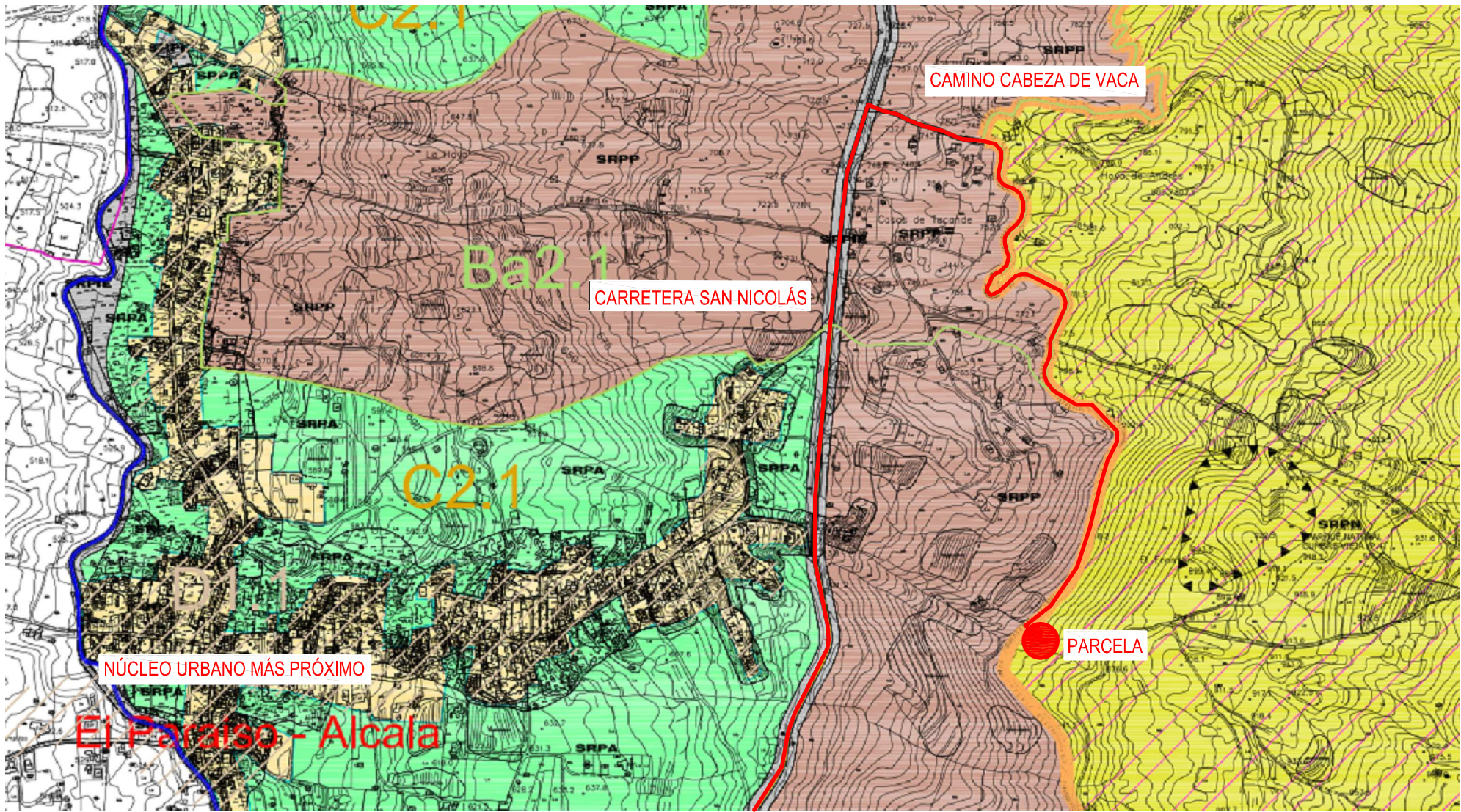


SUELO RÚSTICO DE PROTECCIÓN NATURAL - ESPACIO NATURAL PROTEGIDO (SRPN)

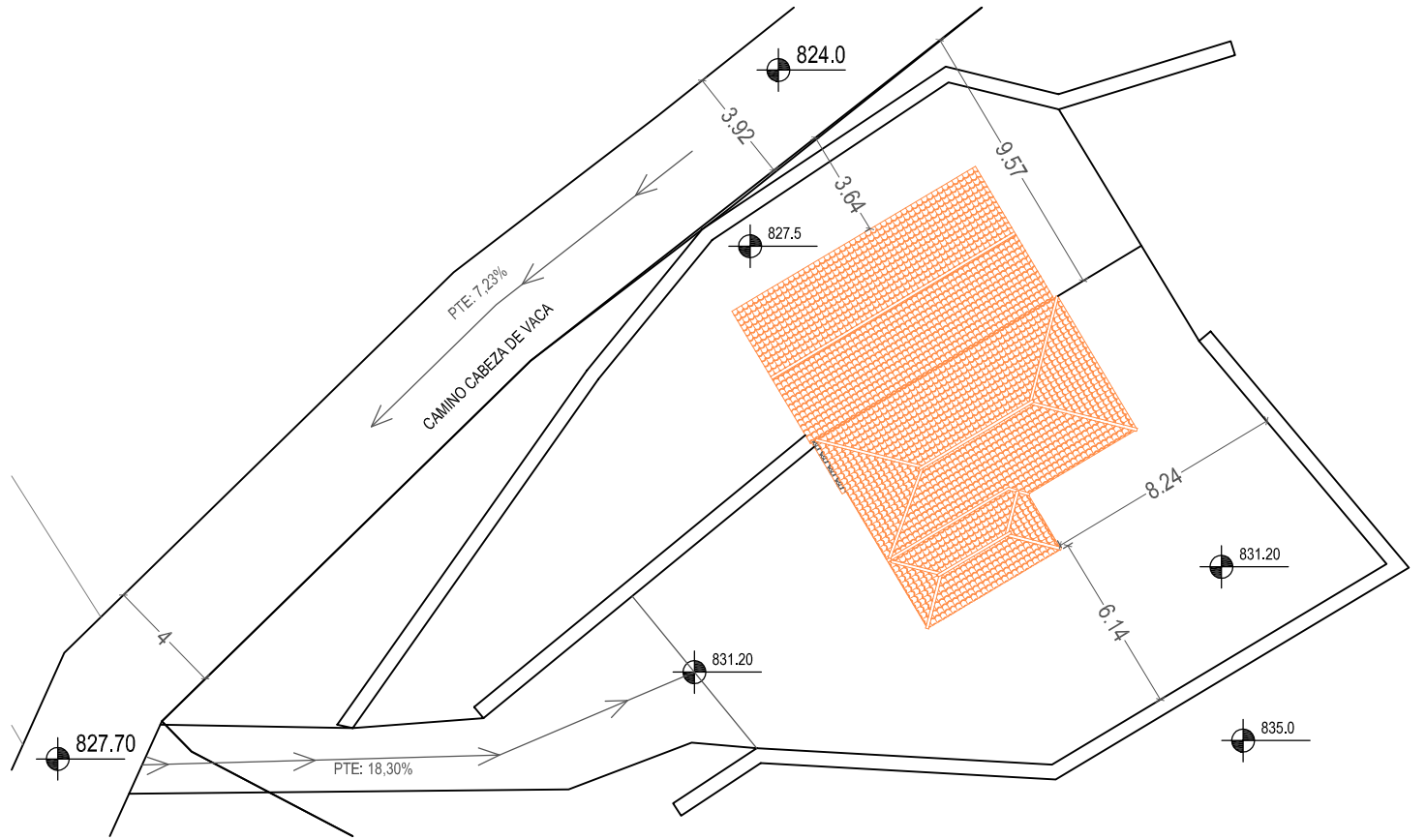
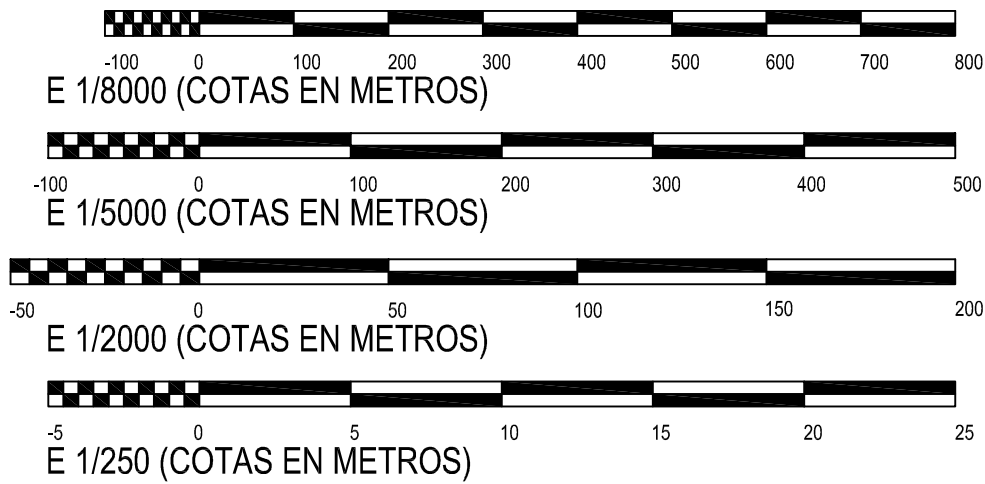
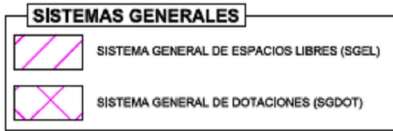
PROYECTO FIN DE GRADO		CURSO 2016-17
ANÁLISIS GRÁFICO-DECONSTRUCTIVO DE UNA EDIFICACIÓN		
01 SITUACIÓN	PLANO DE SITUACIÓN	
	FECHA: CONVOCATORIA SEPTIEMBRE 2017	
ALUMNO/AS: LUIS BATISTA, SERGIO MARTÍN DÍAZ, YAIZA		FICHA: MARTÍN HERNÁNDEZ, YANIRA RODRÍGUEZ HERNÁNDEZ, ROBERTO 01



PARCELA CATASTRAL. POLÍGONO 48, PARCELA 27, SUPERFICIE: 12.723 m²
PARAJE MONTAÑA LA HOYA, TÉRMINO MUNICIPAL DE EL PASO
E 1/5000 (COTAS EN METROS)



CLASE Y CATEGORÍA DE SUELO
E 1/8000 (COTAS EN METROS)

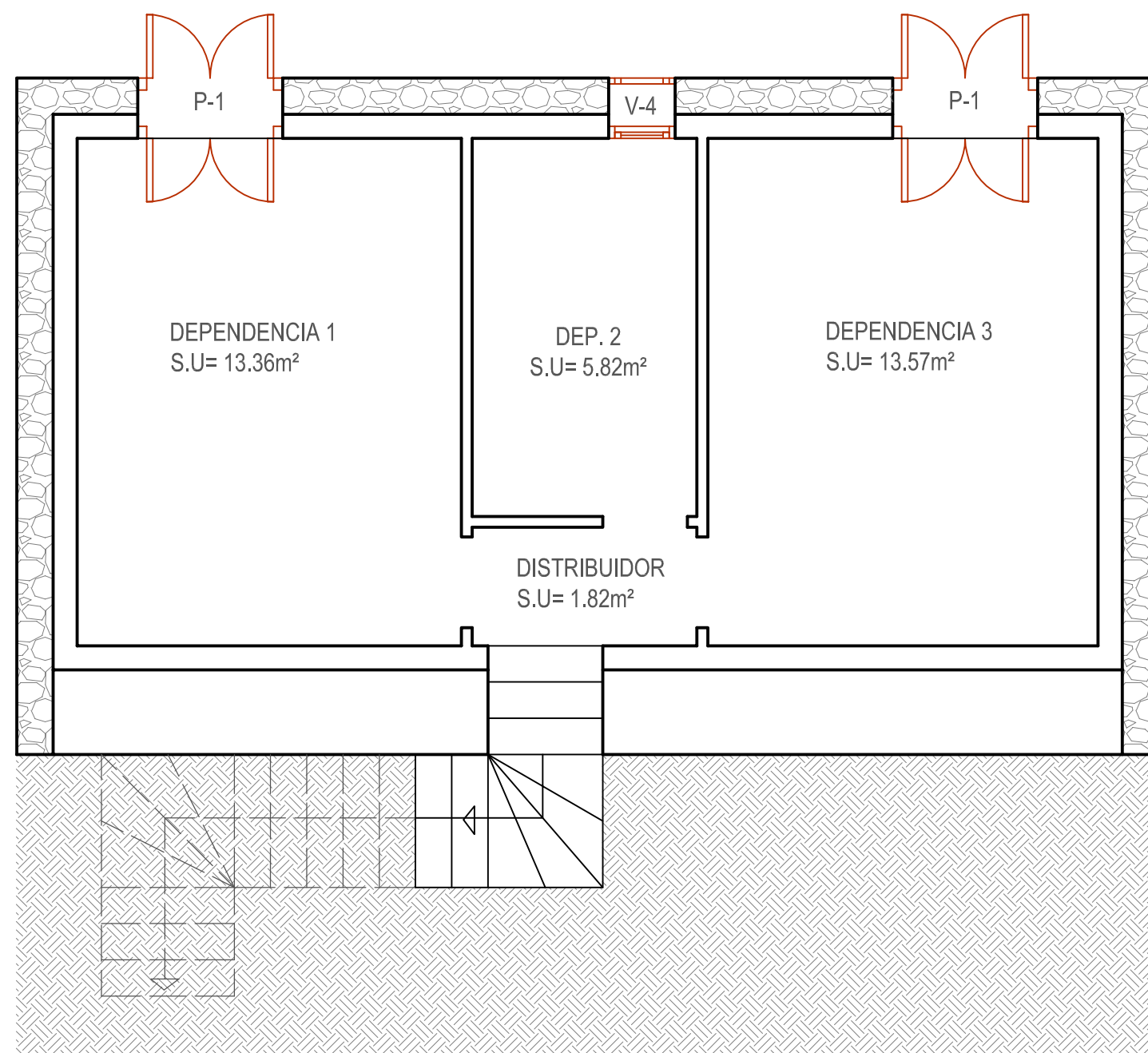
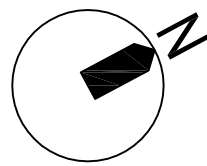


EMPLAZAMIENTO
E 1/250 (COTAS EN METROS)



EMPLAZAMIENTO
E 1/2000 (COTAS EN METROS)

PROYECTO FIN DE GRADO		CURSO 2016-17
ANÁLISIS GRÁFICO-DECONSTRUCTIVO DE UNA EDIFICACIÓN		
02 EMPLAZAMIENTO	PLANO DE EMPLAZAMIENTO	
	FECHA: CONVOCATORIA SEPTIEMBRE 2017	
ALUMNO/AS: LUIS BATISTA, SERGIO MARTÍN DÍAZ, YAIZA		MARTÍN HERNÁNDEZ, YANIRA RODRÍGUEZ HERNÁNDEZ, ROBERTO
		FICHA: 02



PLANTA BAJA MÓDULO A



FACHADA ESTE



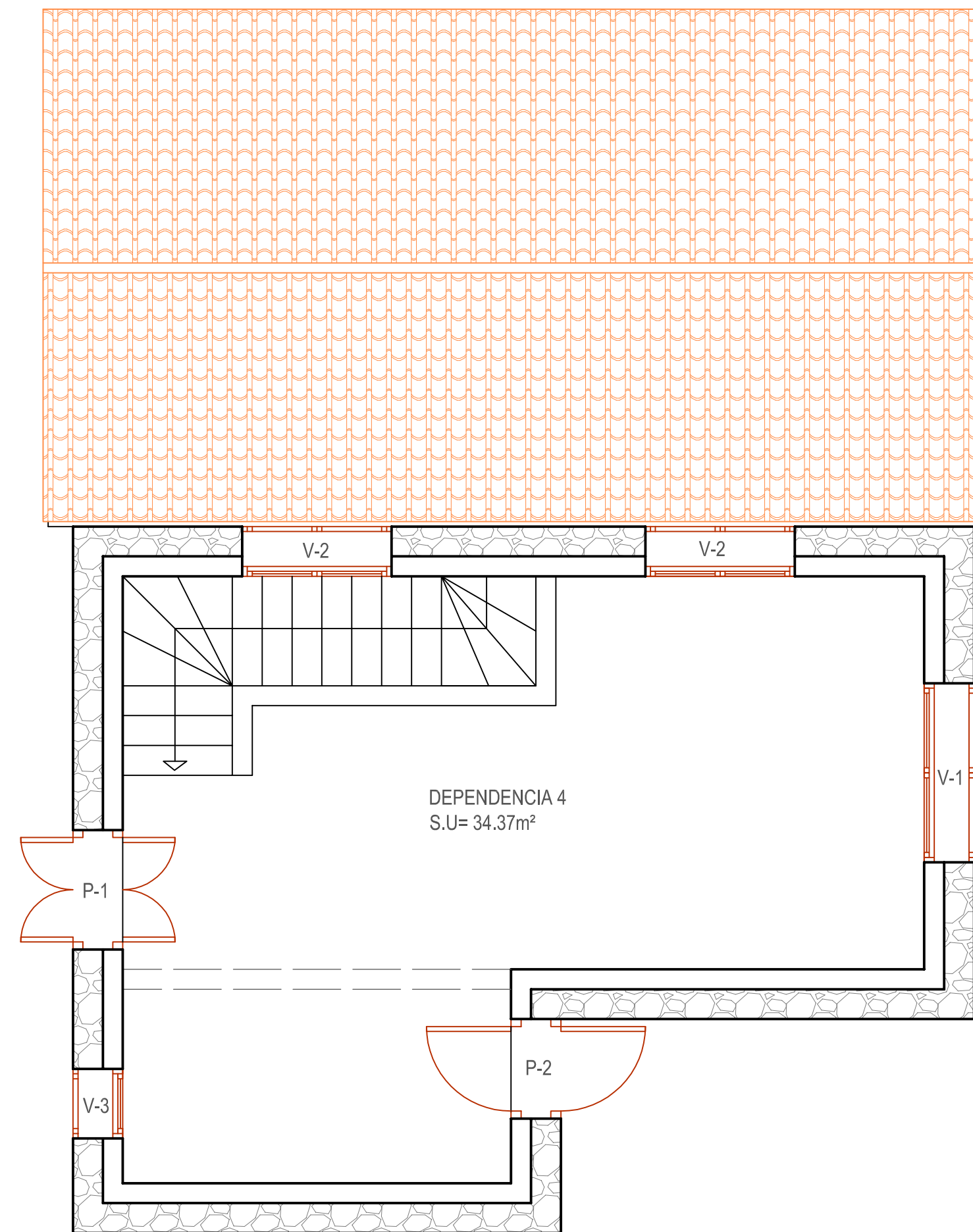
FACHADA NORTE



FACHADA OESTE



FACHADA SUR

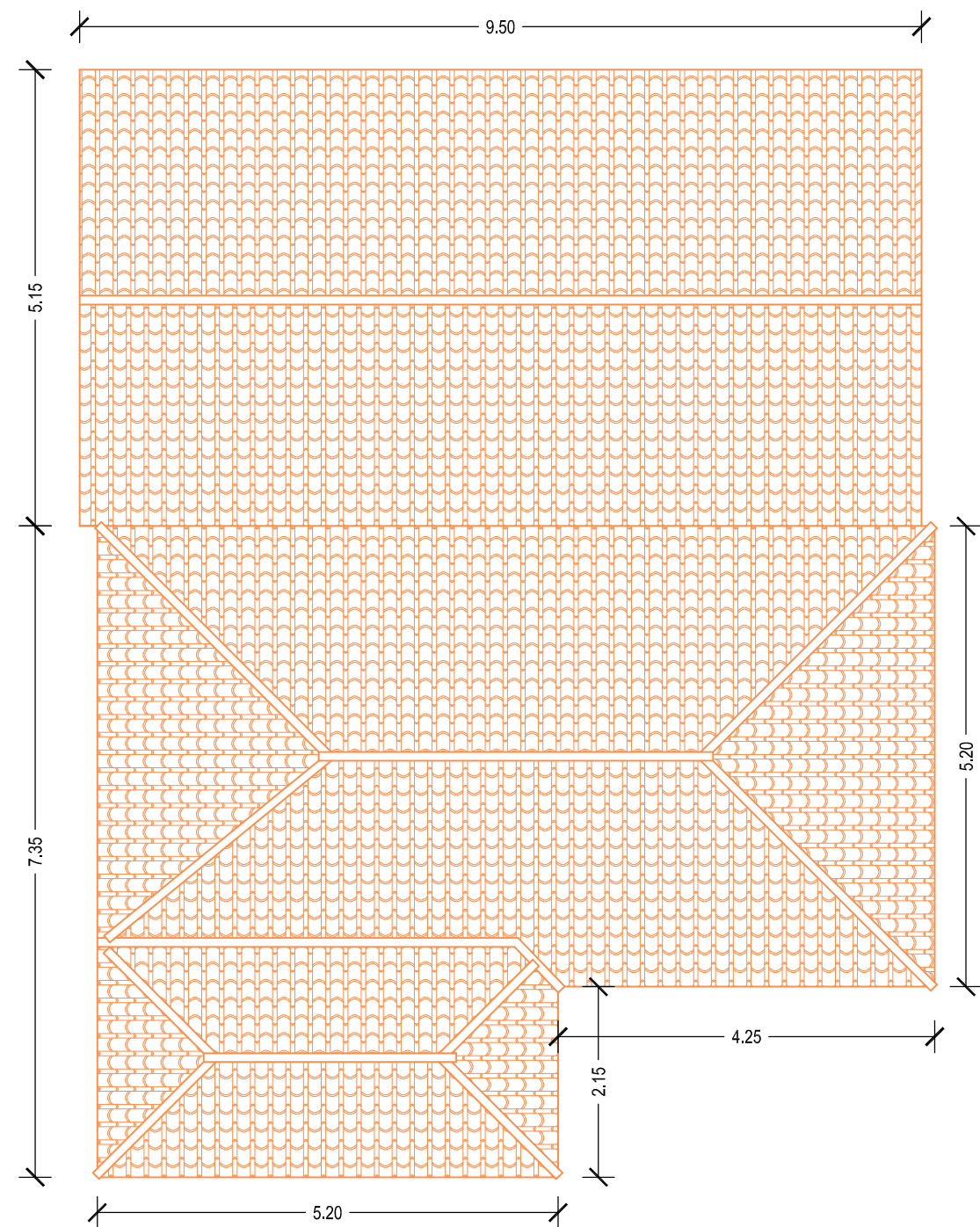
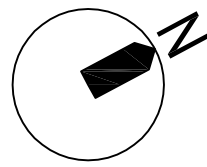


PLANTA ALTA MÓDULO B-C

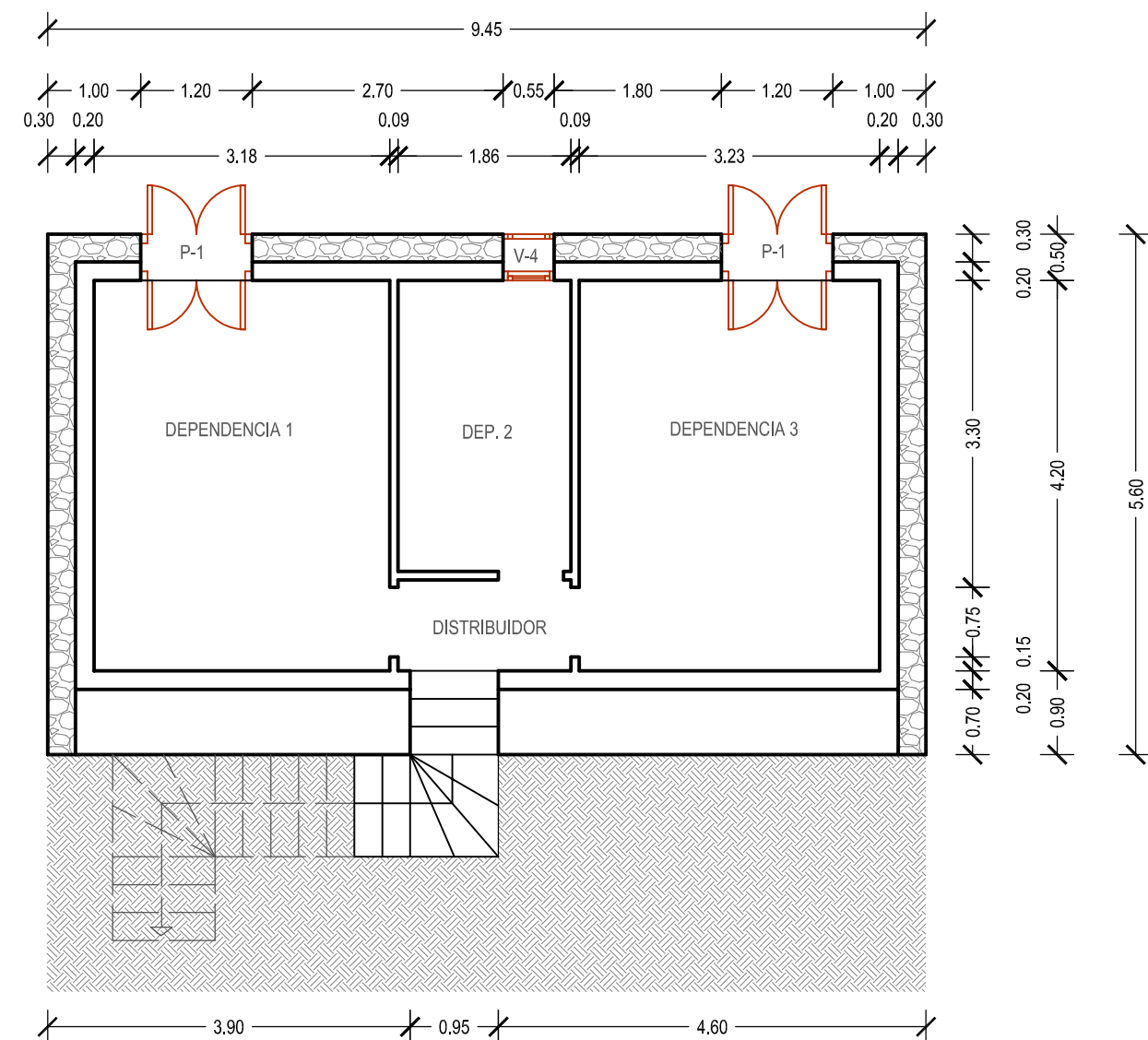


E 1/50 (COTAS EN METROS)

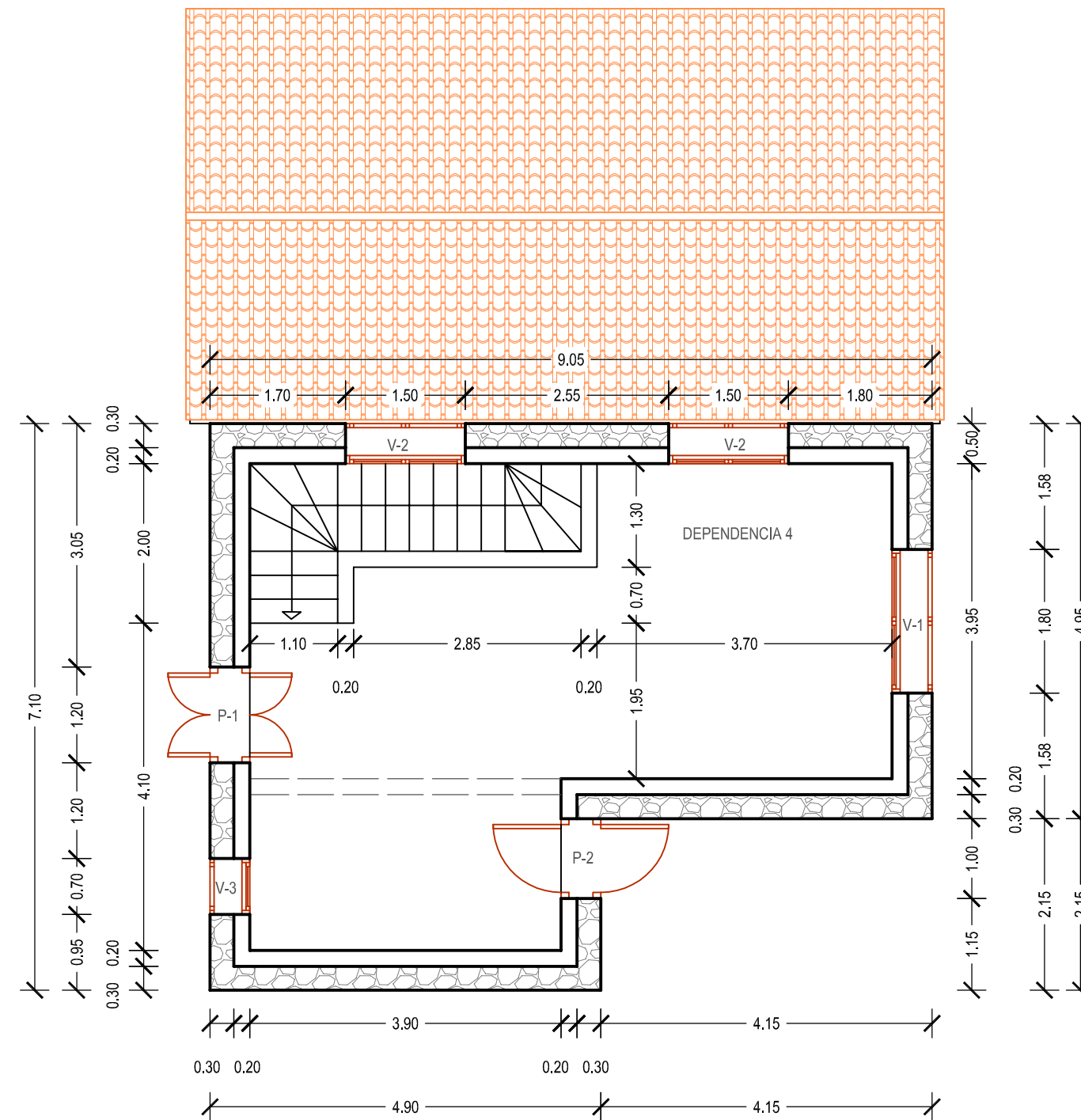
PROYECTO FIN DE GRADO		CURSO 2016-17
ANÁLISIS GRÁFICO-DECONSTRUCTIVO DE UNA EDIFICACIÓN		
03 PLANTAS	PLANO PLANTAS GENERALES DE LA EDIFICACIÓN	
		FECHA: CONVOCATORIA SEPTIEMBRE 2017
ALUMNO/AS: LUIS BATISTA, SERGIO MARTÍN DÍAZ, YAIZA		MARTÍN HERNÁNDEZ, YANIRA RODRÍGUEZ HERNÁNDEZ, ROBERTO
		FICHA: 03.1.



PLANTA CUBIERTA



PLANTA BAJA MÓDULO A



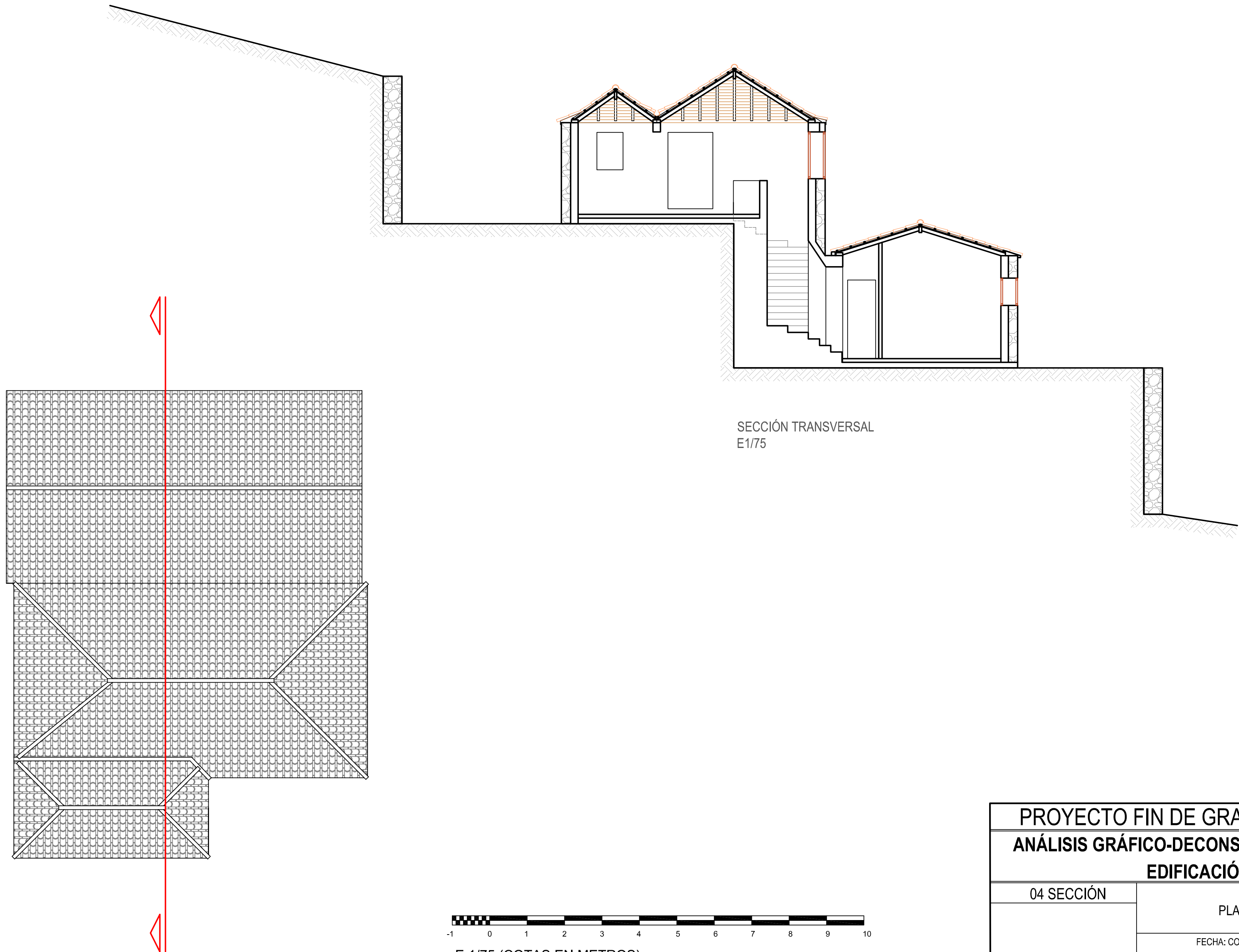
PLANTA ALTA MÓDULO B-C



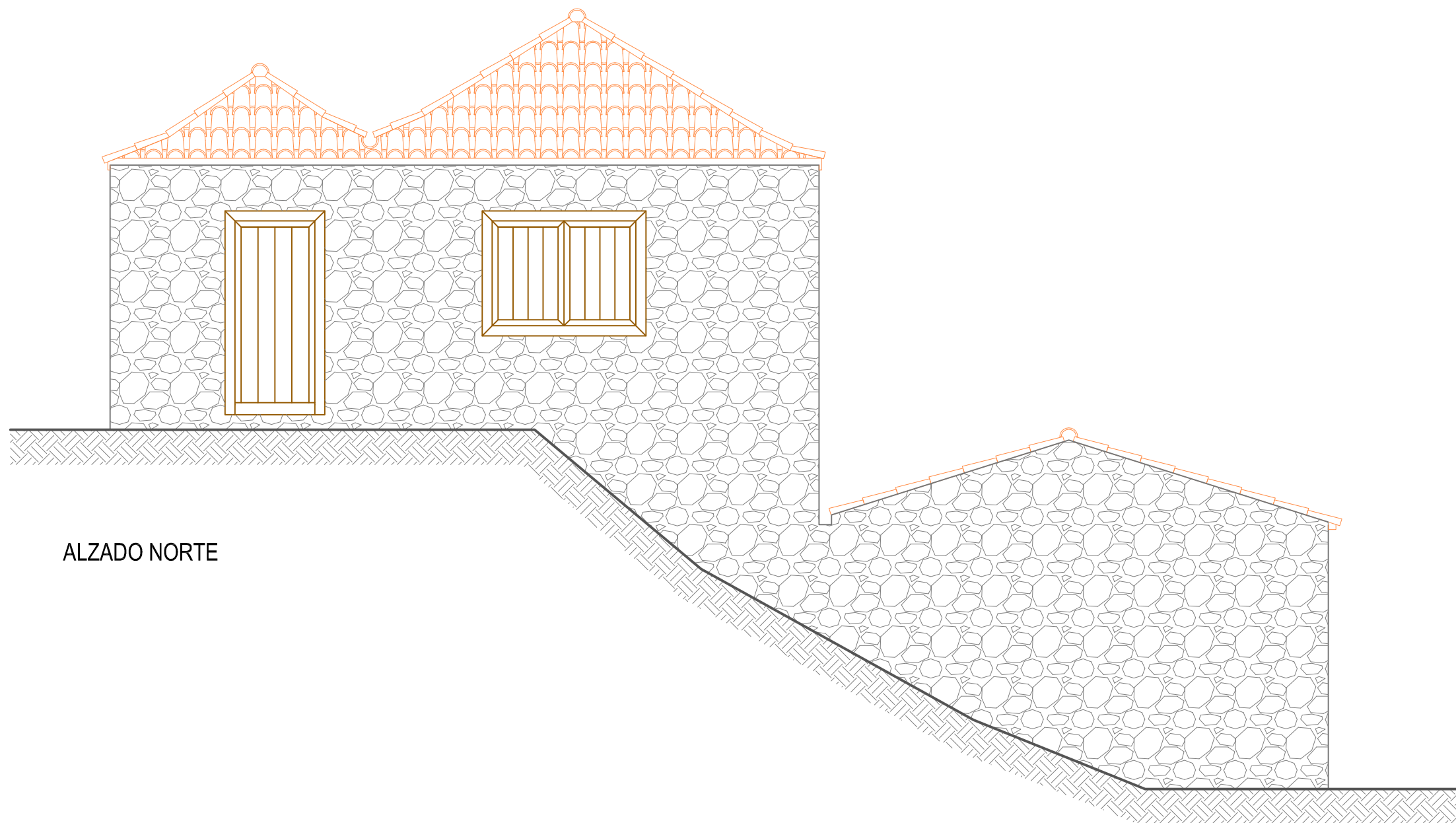
E 1/75 (COTAS EN METROS)

SUPERFICIE ÚTIL		
MÓDULO A		
DEPENDENCIA 1		13,36m ²
DEPENDENCIA 2		5,82m ²
DEPENDENCIA 3		13,57m ²
DISTRIBUIDOR		1,82m ²
MÓDULO B-C		
DEPENDENCIA 4		34,37m ²
ESCALERA		6,55m ²
SUPERFICIE TOTAL 40,91m ²		
CARPINTERÍA		
VENTANAS		
V-1	1UD.	1,80x1,95m
V-2	2UD.	1,50x1,25m
V-3	1UD.	0,70x1,00m
V-4	1UD.	0,55x0,73m
PUERTAS		
P-1	3UD.	1,20x2,04m
P-2	1UD.	1,00x2,04m


PROYECTO FIN DE GRADO			CURSO 2016-17
ANÁLISIS GRÁFICO-DECONSTRUCTIVO DE UNA EDIFICACIÓN			
03 PLANTAS		PLANO PLANTAS ACOTADAS	
		FECHA: CONVOCATORIA SEPTIEMBRE 2017	
ALUMNO/AS: LUIS BATISTA, SERGIO MARTÍN DÍAZ, YAIZA			FICHA: MARTÍN HERNÁNDEZ, YANIRA RODRÍGUEZ HERNÁNDEZ, ROBERTO 03.2.



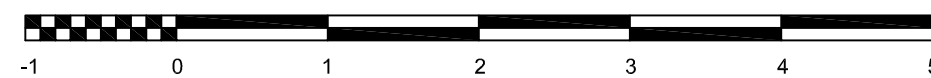
PROYECTO FIN DE GRADO		CURSO 2016-17
ANÁLISIS GRÁFICO-DECONSTRUCTIVO DE UNA EDIFICACIÓN		
04 SECCIÓN	PLANO DE SECCIÓN	
FECHA: CONVOCATORIA SEPTIEMBRE 2017		
ALUMNO/AS: LUIS BATISTA, SERGIO MARTÍN DÍAZ, YAIZA		MARTÍN HERNÁNDEZ, YANIRA RODRÍGUEZ HERNÁNDEZ, ROBERTO
		FICHA: 04



ALZADO NORTE

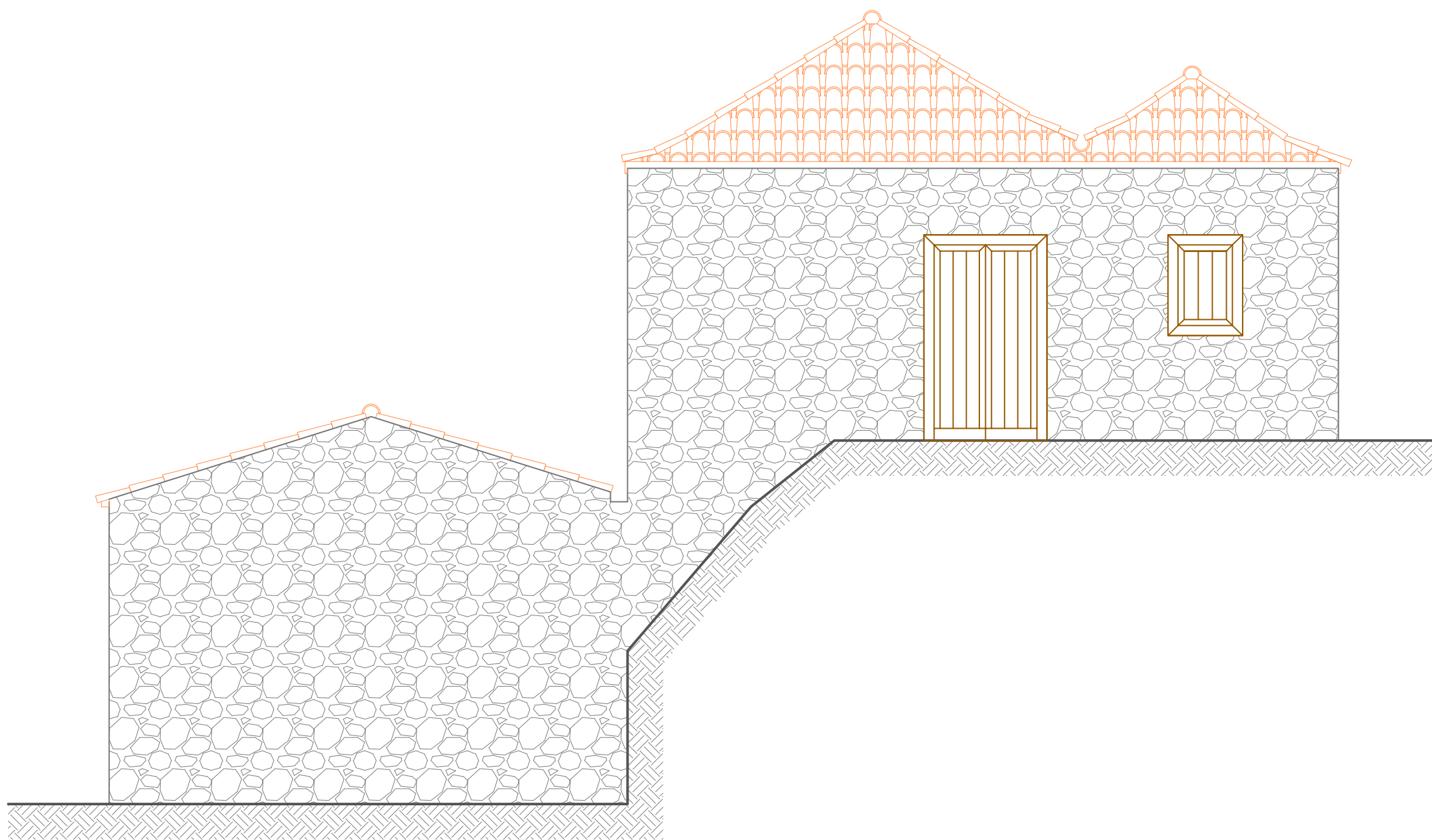


ALZADO OESTE

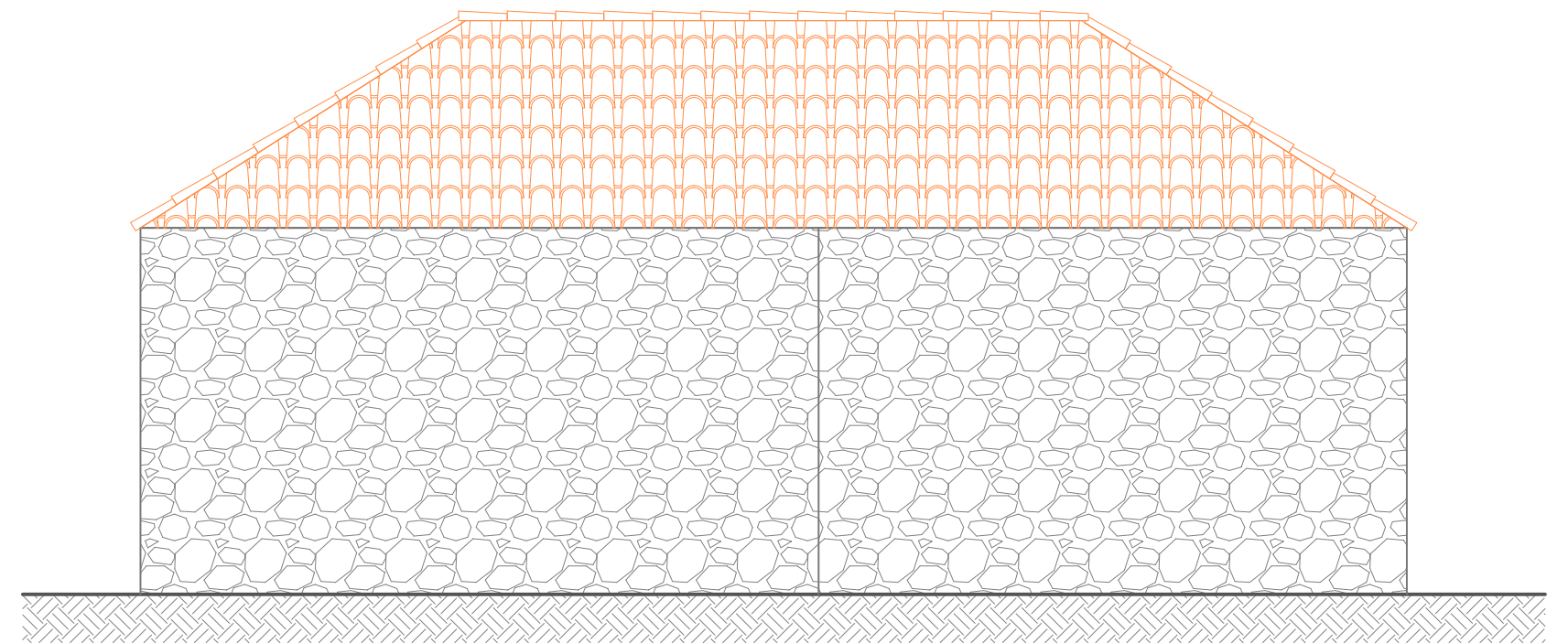


E 1/50 (COTAS EN METROS)

PROYECTO FIN DE GRADO		CURSO 2016-17
ANÁLISIS GRÁFICO-DECONSTRUCTIVO DE UNA EDIFICACIÓN		
05 ALZADOS	PLANO DE ALZADOS. NORTE Y OESTE	
		FECHA: CONVOCATORIA SEPTIEMBRE 2017
ALUMNO/AS: LUIS BATISTA, SERGIO MARTÍN DÍAZ, YAIZA		MARTÍN HERNÁNDEZ, YANIRA RODRÍGUEZ HERNÁNDEZ, ROBERTO
		FICHA: 05.1



ALZADO SUR

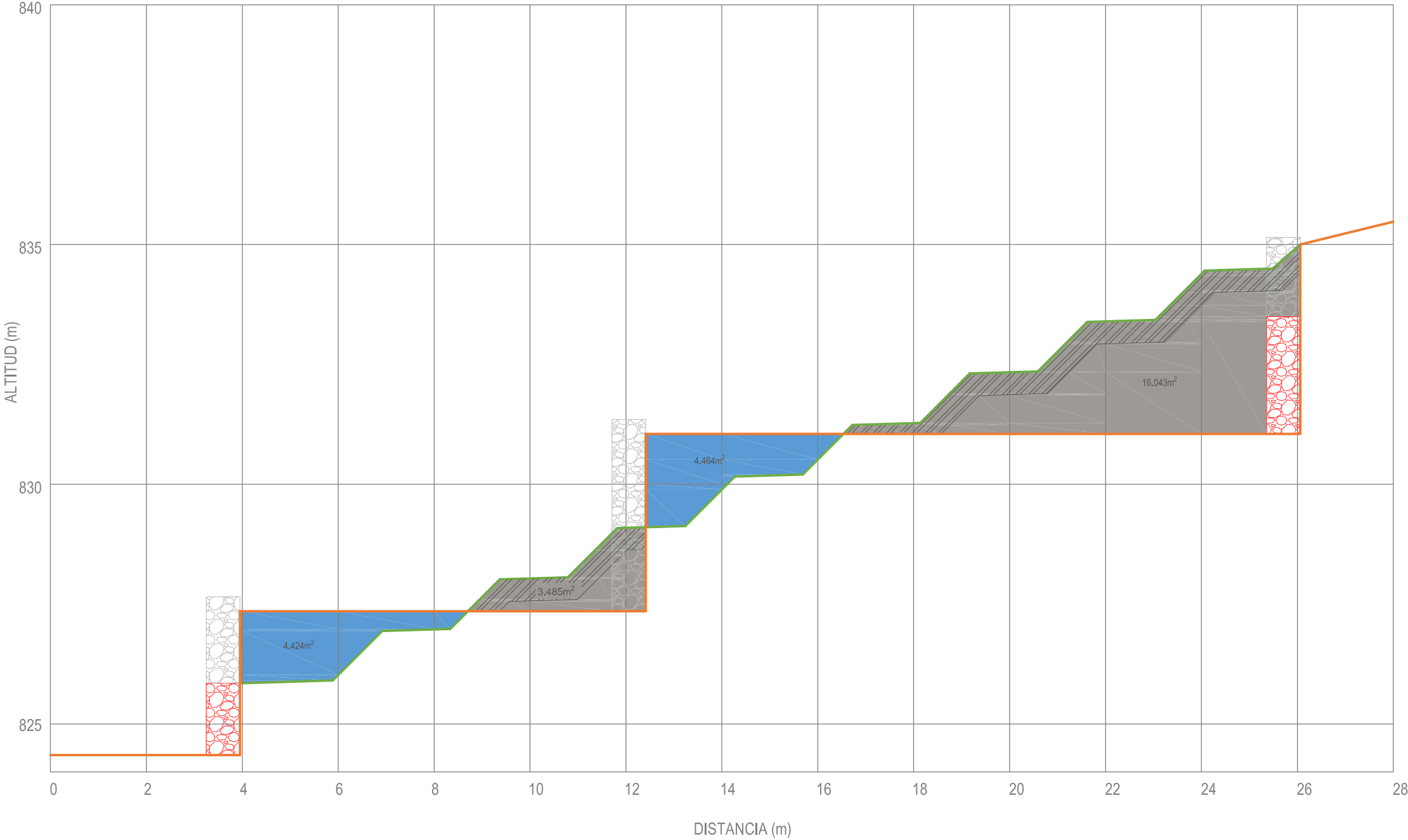


ALZADO ESTE

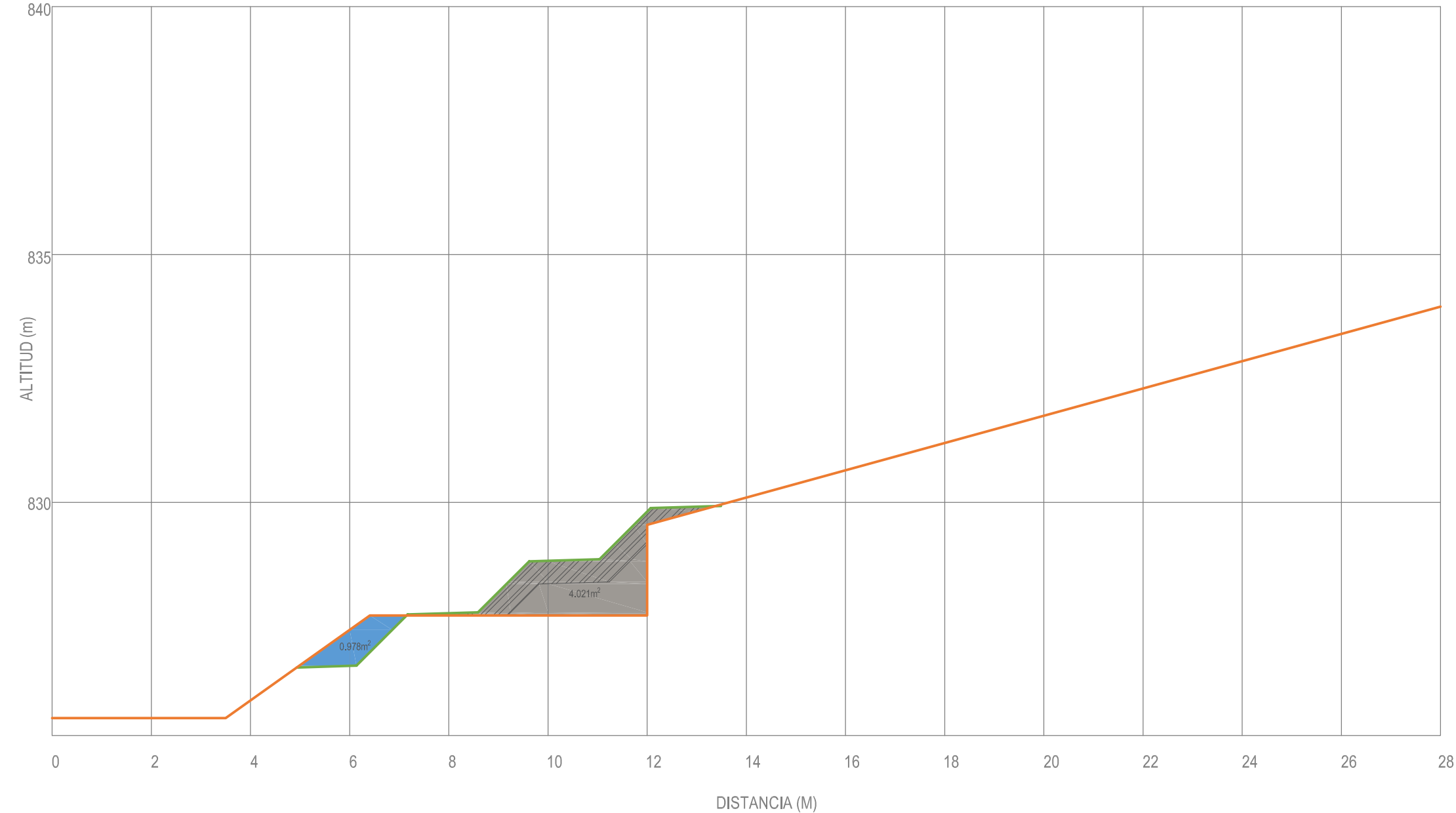


E 1/50 (COTAS EN METROS)

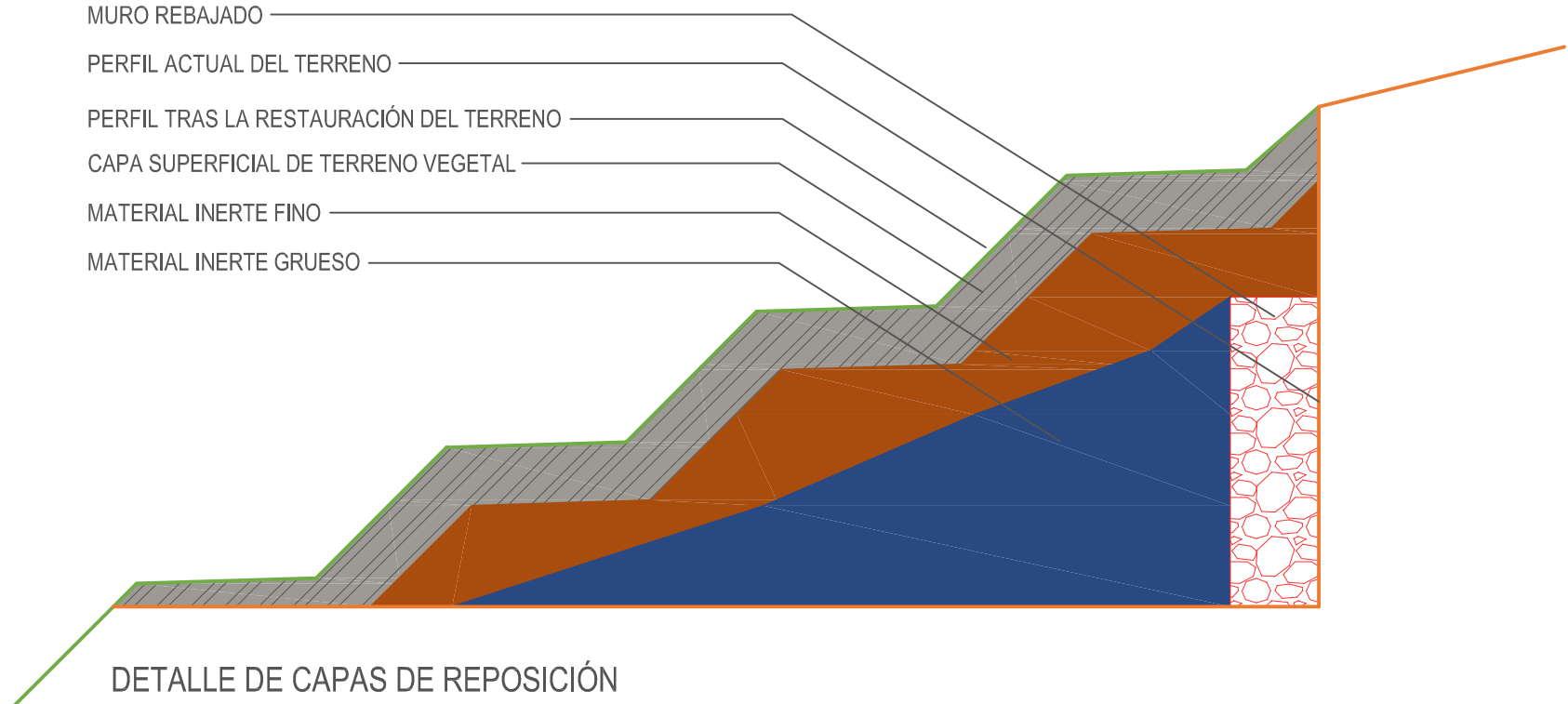
PROYECTO FIN DE GRADO		CURSO 2016-17
ANÁLISIS GRÁFICO-DECONSTRUCTIVO DE UNA EDIFICACIÓN		
05 ALZADOS	PLANO DE ALZADOS. SUR Y ESTE.	
FECHA: CONVOCATORIA		SEPTIEMBRE 2017
ALUMNO/AS: LUIS BATISTA, SERGIO MARTÍN DÍAZ, YAIZA		MARTÍN HERNÁNDEZ, YANIRA RODRÍGUEZ HERNÁNDEZ, ROBERTO
		FICHA: 05.2



PERFIL 3 (P-3)


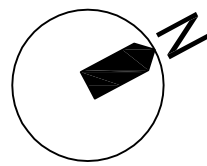


PERFIL 4 (P-4)

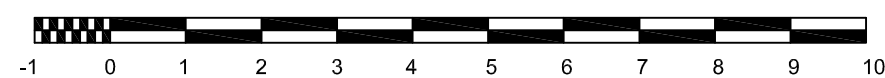


VOLUMEN DE DESMANTE		
PERFIL P-3		
ÁREA	LONG. PERFIL	VOLUMEN
4,424m²	15m	66,36m³
4,464m²	15m	66,96m³
PERFIL P-4		
0.978m²	15m	14,67m³
TOTAL VOLUMEN DESMONTE 147,99m³		
VOLUMEN DE TERRAPLENADO		
PERFIL P-3		
ÁREA	LONG. PERFIL	VOLUMEN
3,485m²	15m	52,27m³
16,043m²	15m	240,64m³
PERFIL P-4		
4,021m²	15m	60,31m³
TOTAL VOLUMEN TERRAPLENADO 353,22m³		
LEYENDA		
	PERFIL ACTUAL DEL TERRENO	
	PERFIL TRAS RESTAURACIÓN DEL TERRENO	
	VOLUMEN DE DESMONTE	
	VOLUMEN DE TERRAPLENADO	
	CAPA DE TERRENO VEGETAL	
	MURO A DEMOLER	
	MURO REBAJADO	

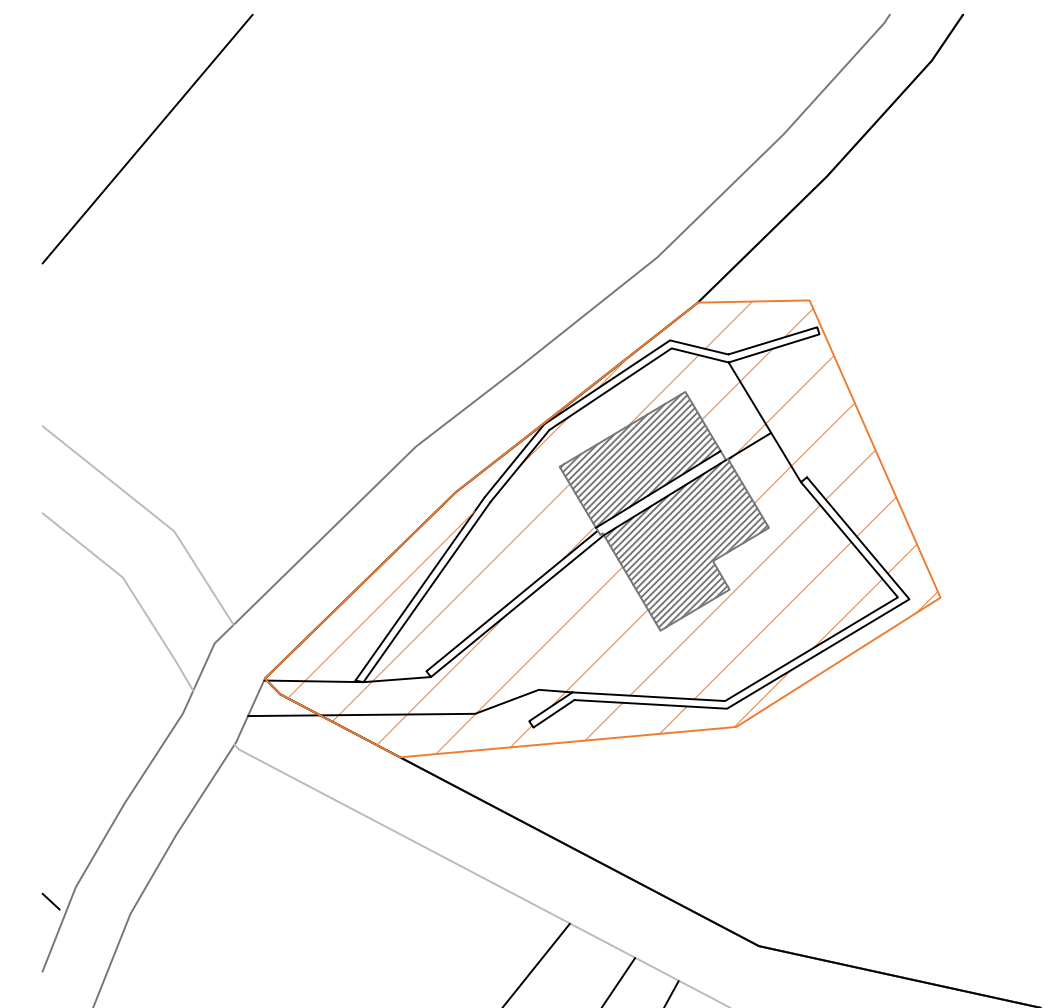
PROYECTO FIN DE GRADO			CURSO 2016-17
ANÁLISIS GRÁFICO-DECONSTRUCTIVO DE UNA EDIFICACIÓN			
06 REPOSICIÓN		PLANO PERFILES TOPOGRÁFICOS	
		FECHA: CONVOCATORIA SEPTIEMBRE 2017	
ALUMNO/AS: LUIS BATISTA, SERGIO MARTÍN DÍAZ, YAIZA			FICHA: 06.1.
MARTÍN HERNÁNDEZ, YANIRA RODRÍGUEZ HERNÁNDEZ, ROBERTO			



TERRENO EN ESTADO DEFINITIVO
E 1/500



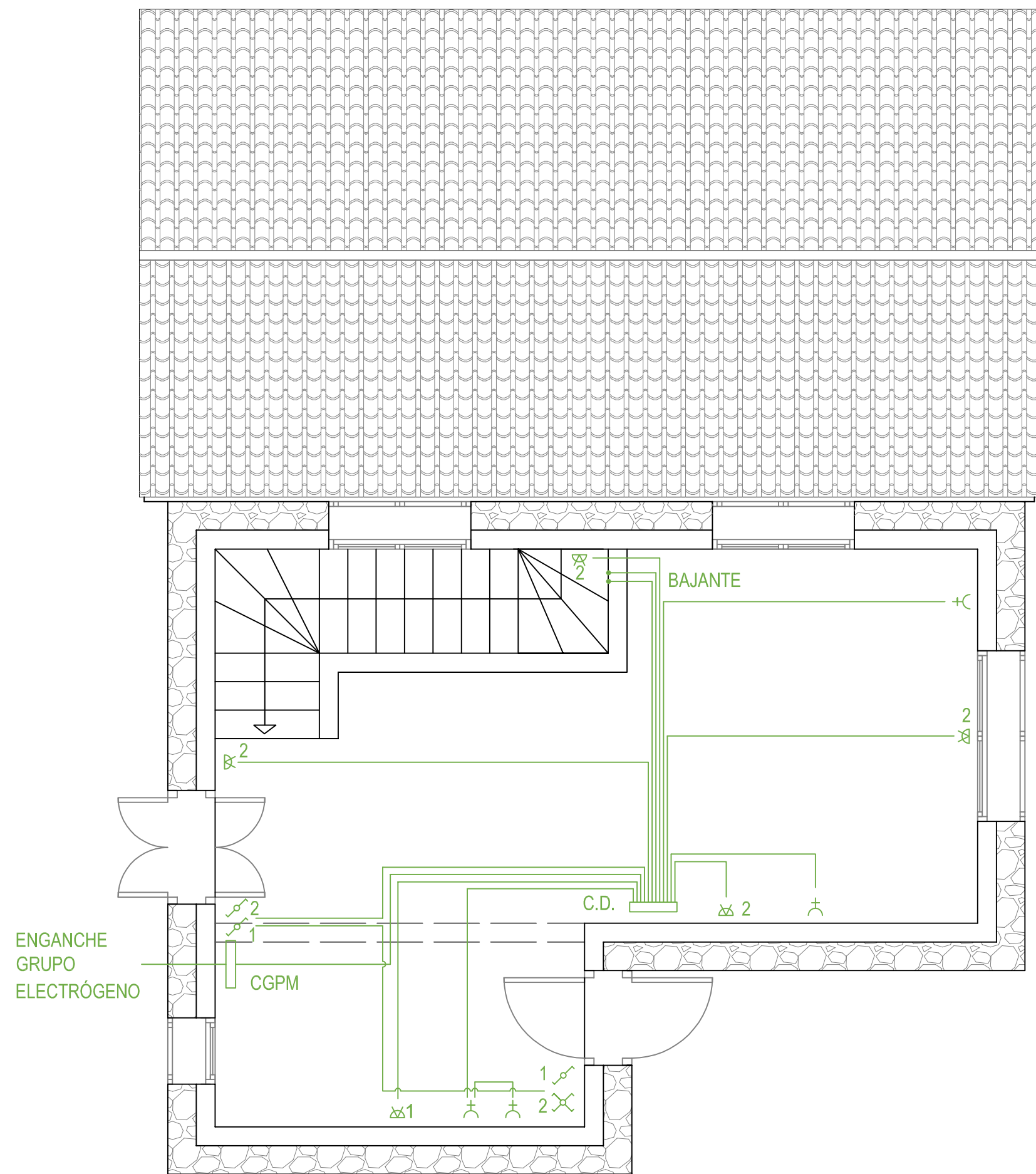
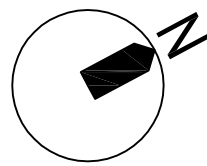
E 1/500 (COTAS EN METROS)



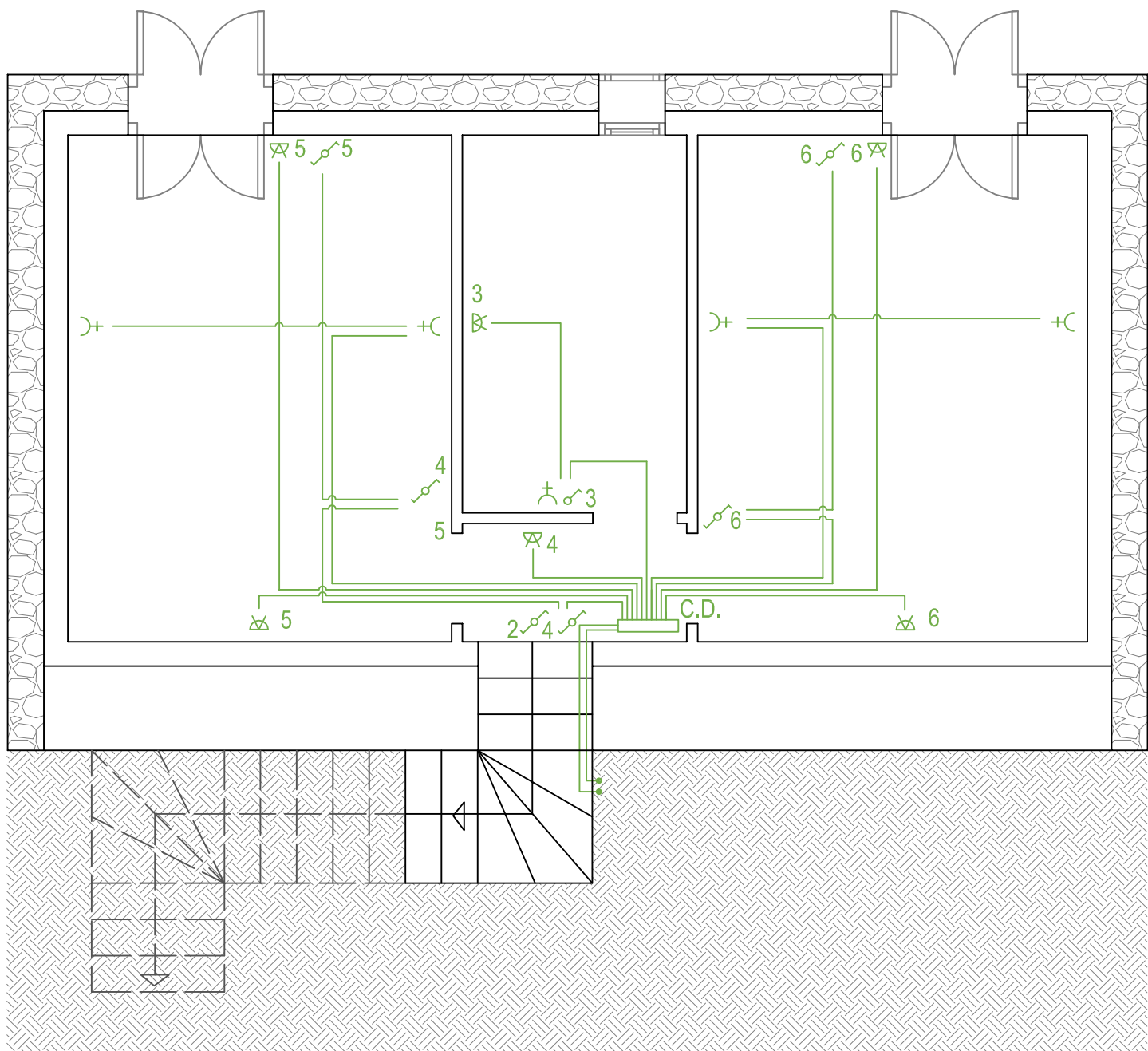
ZONA DE ACTUACIÓN

LEYENDA	
	ZONA DE ACTUACIÓN
	FORMACIÓN DE BANCALES
	MURO DE PIEDRA REBAJADO
	VOLUMEN DE TERRAPLENADO

PROYECTO FIN DE GRADO		CURSO 2016-17
ANÁLISIS GRÁFICO-DECONSTRUCTIVO DE UNA EDIFICACIÓN		
06 REPOSICIÓN	PLANO EN PLANTA DE REPOSICIÓN DEL TERRENO	
	FECHA: CONVOCATORIA SEPTIEMBRE 2017	
ALUMNO/AS: LUIS BATISTA, SERGIO MARTÍN DÍAZ, YAIZA		MARTÍN HERNÁNDEZ, YANIRA RODRÍGUEZ HERNÁNDEZ, ROBERTO
		FICHA: 06.2.



PLANTA ALTA MÓDULO B-C



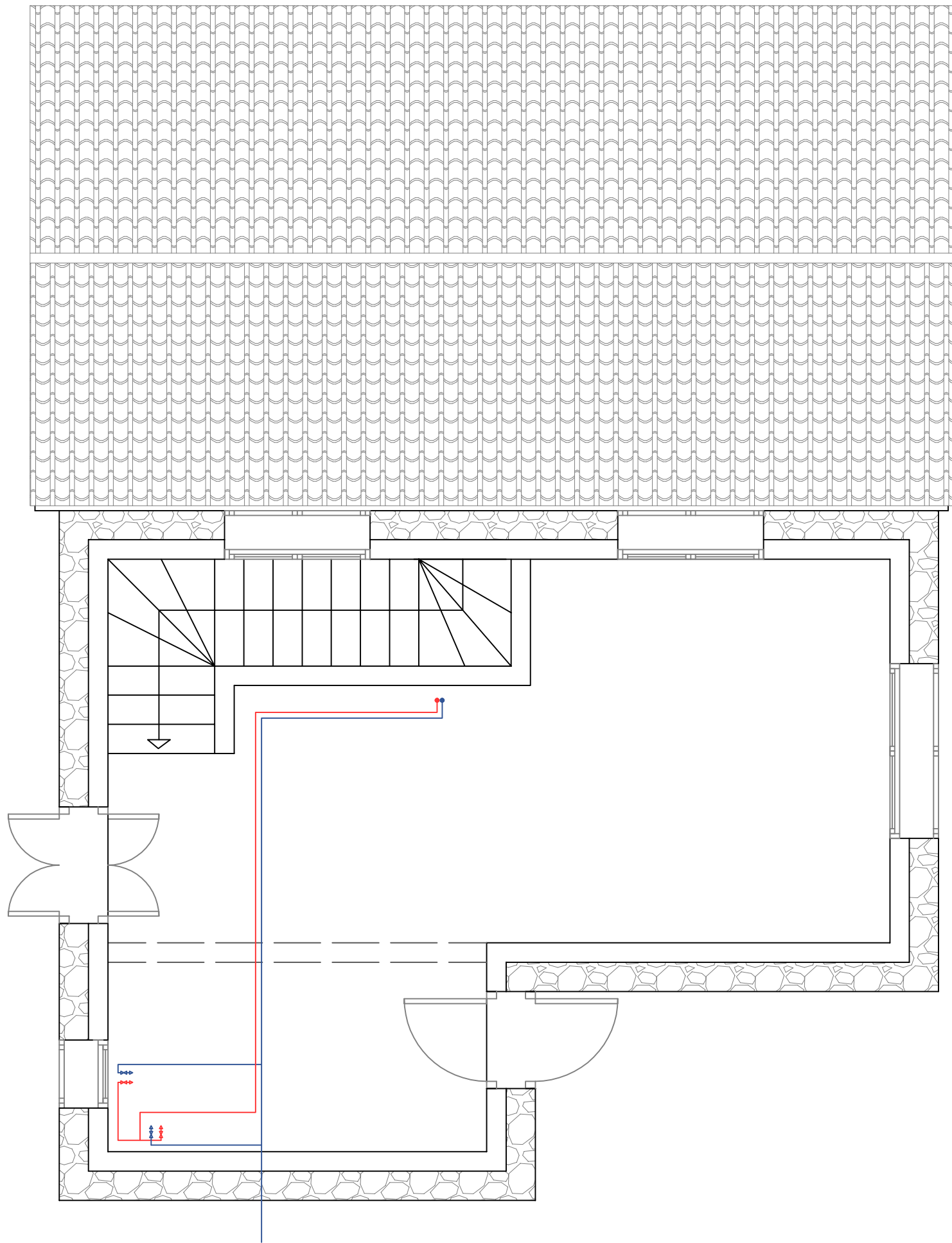
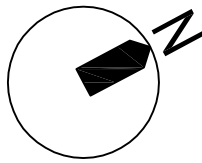
PLANTA BAJA MÓDULO A



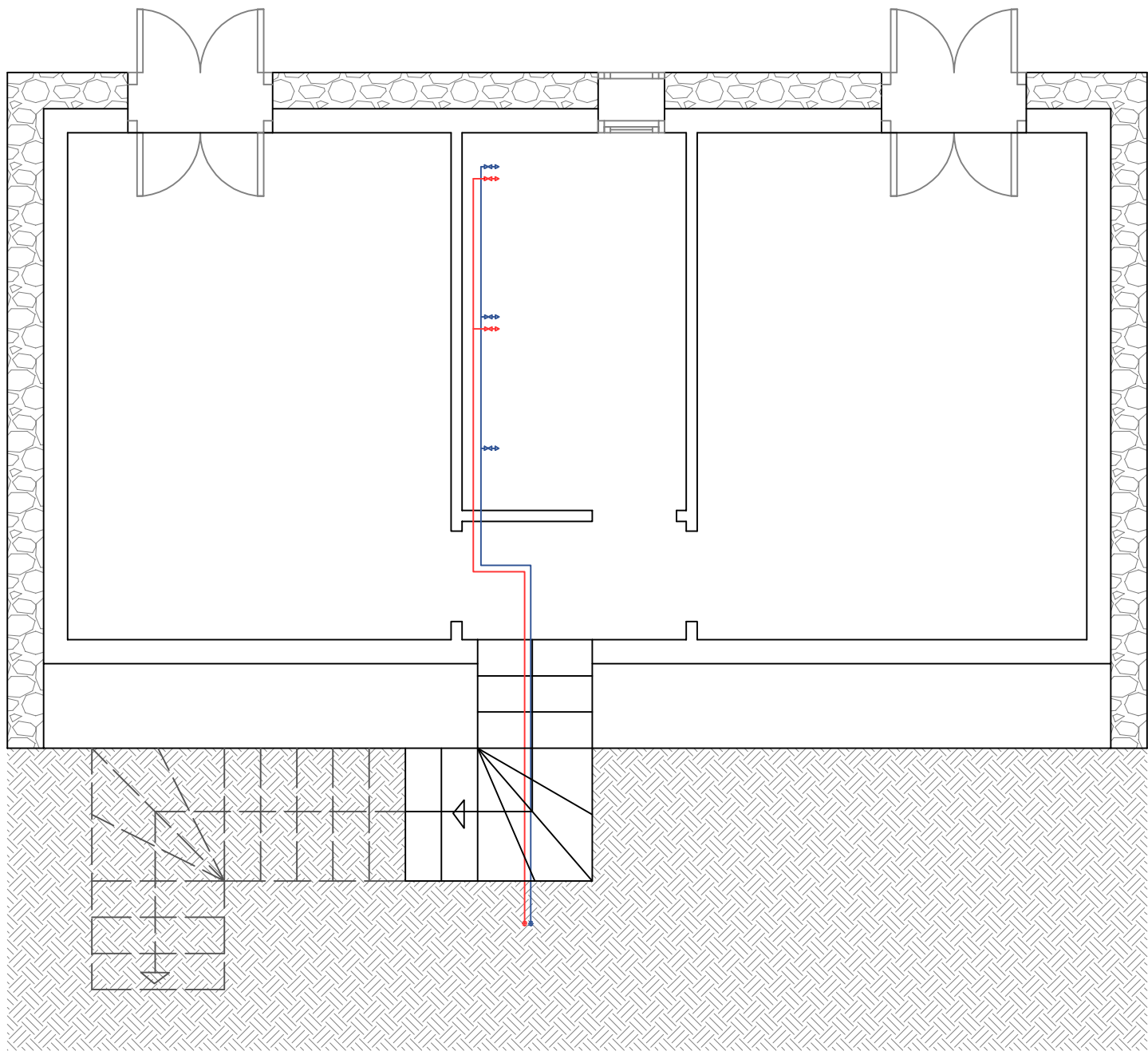
E 1/50 (COTAS EN METROS)

INTERRUPTORES	
MÓDULO A	8
MÓDULO B-C	4
TOTAL 12	
PUNTOS DE LUZ	
MÓDULO A	6
MÓDULO B-C	5
TOTAL 11	
TOMAS DE CORRIENTE	
MÓDULO A	5
MÓDULO B-C	4
TOTAL 9	
LONGITUD INSTALACIÓN	
MÓDULO A	100,20m
MÓDULO B-C	88,30m
TOTAL 188,50M	
LEYENDA	
	INTERRUPTOR SENCILLO
	INTERRUPTOR CONMUTADO
	INTERRUPTOR DE CRUCE
	APLIQUE DE PARED
	TOMA DE CORRIENTE
CGPM	CAJA GENERAL DE PROTECCIÓN Y MANDO
C.D.	CAJA DE DERIVACIÓN

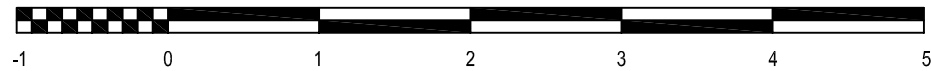
PROYECTO FIN DE GRADO		CURSO 2016-17
ANÁLISIS GRÁFICO-DECONSTRUCTIVO DE UNA EDIFICACIÓN		
07 INSTALACIONES	PLANO INSTALACIONES DE ELECTRICIDAD	
	FECHA: CONVOCATORIA SEPTIEMBRE 2017	
ALUMNO/AS: LUIS BATISTA, SERGIO MARTÍN DÍAZ, YAIZA		MARTÍN HERNÁNDEZ, YANIRA RODRÍGUEZ HERNÁNDEZ, ROBERTO
		FICHA: 07.1.



PLANTA ALTA MÓDULO B-C



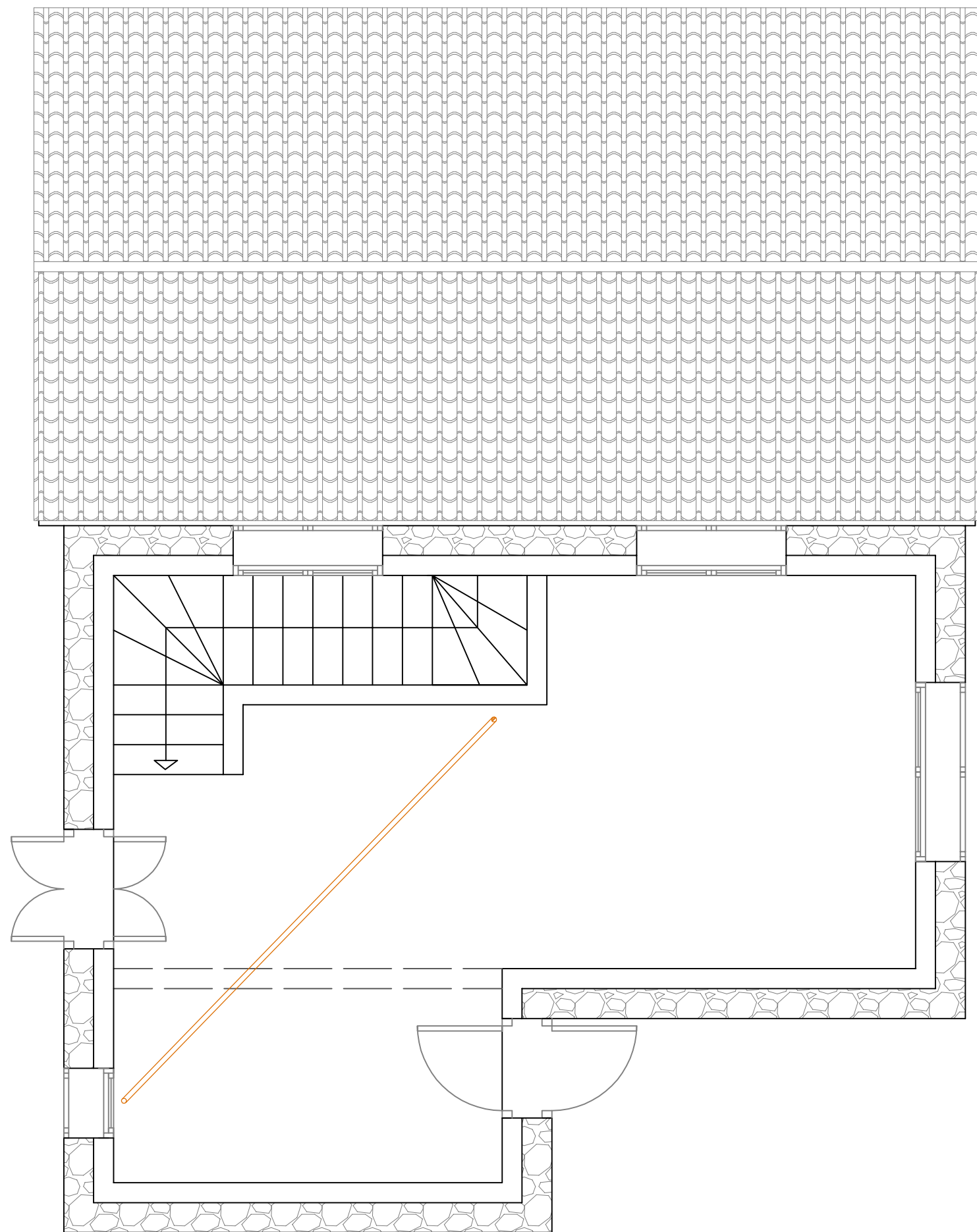
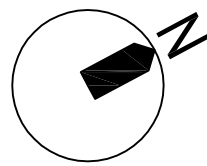
PLANTA BAJA MÓDULO A



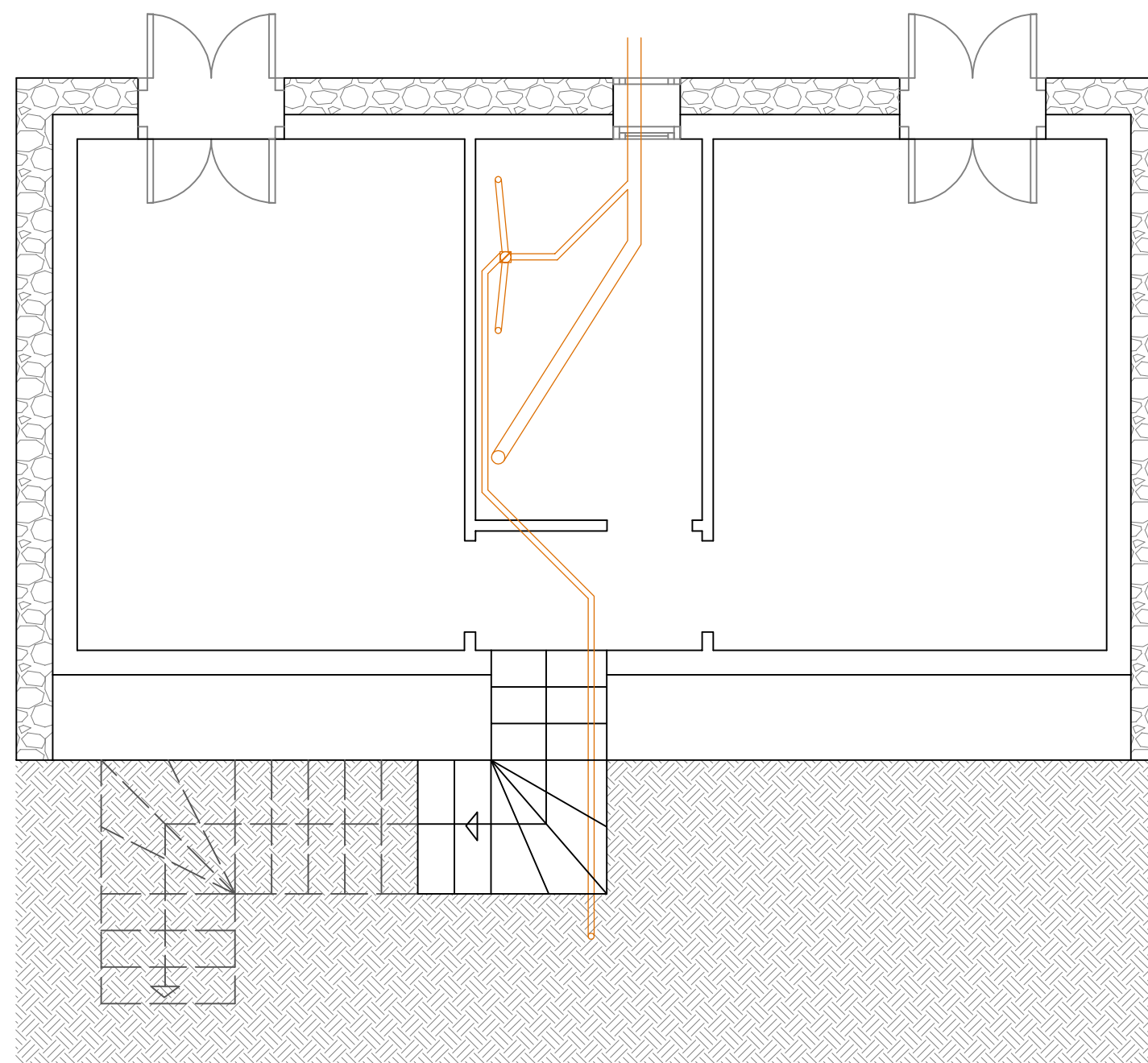
E 1/50 (COTAS EN METROS)

LONGITUD INSTALACIÓN	
MÓDULO A	
AGUA FRÍA	12,60m
AGUA CALIENTE	12,10m
MÓDULO B-C	
AGUA FRÍA	16,00m
AGUA CALIENTE	12,00m
TOTAL 52,70m	
LEYENDA	
	INSTALACIÓN AGUA FRÍA
	INSTALACIÓN AGUA CALIENTE

PROYECTO FIN DE GRADO		CURSO 2016-17
ANÁLISIS GRÁFICO-DECONSTRUCTIVO DE UNA EDIFICACIÓN		
07 INSTALACIONES	PLANO INSTALACIONES DE FONTANERÍA	
	FECHA: CONVOCATORIA SEPTIEMBRE 2017	
ALUMNO/AS: LUIS BATISTA, SERGIO MARTÍN DÍAZ, YAIZA		MARTÍN HERNÁNDEZ, YANIRA RODRÍGUEZ HERNÁNDEZ, ROBERTO
		FICHA: 07.2.



PLANTA ALTA MÓDULO B-C



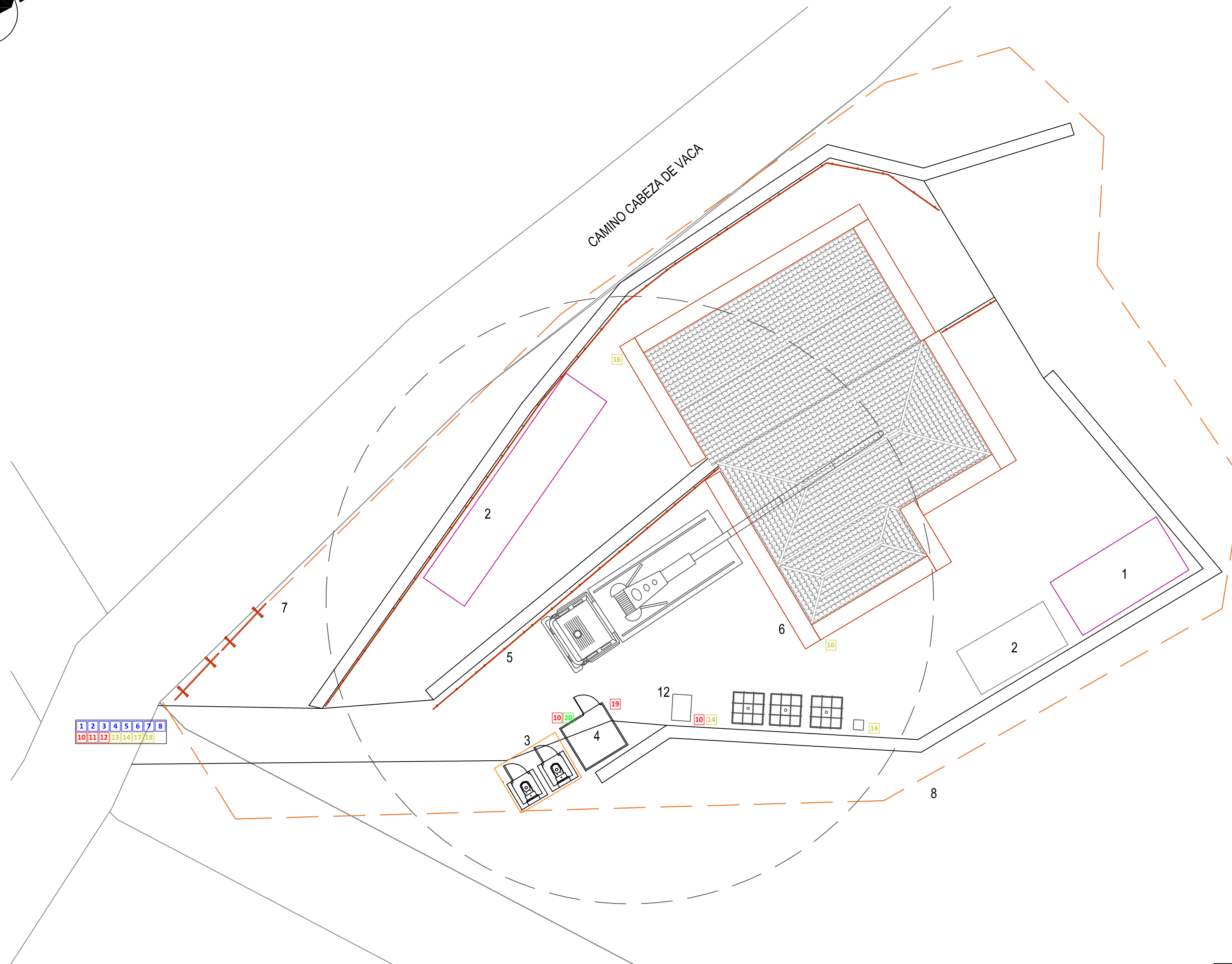
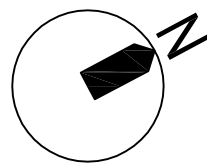
PLANTA BAJA MÓDULO A



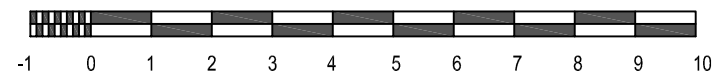
E 1/50 (COTAS EN METROS)

LONGITUD INSTALACIÓN	
MÓDULO A	16,40m
MÓDULO B	5,30m
TOTAL 21,70m	
LEYENDA	
	BOTE SIFÓNICO
	BAJANTE

PROYECTO FIN DE GRADO		CURSO 2016-17
ANÁLISIS GRÁFICO-DECONSTRUCTIVO DE UNA EDIFICACIÓN		
07 INSTALACIONES	PLANO INSTALACIONES DE SANEAMIENTO	
	FECHA: CONVOCATORIA SEPTIEMBRE 2017	
ALUMNO/AS: LUIS BATISTA, SERGIO MARTÍN DÍAZ, YAIZA		MARTÍN HERNÁNDEZ, YANIRA RODRÍGUEZ HERNÁNDEZ, ROBERTO
		FICHA: 07.3.



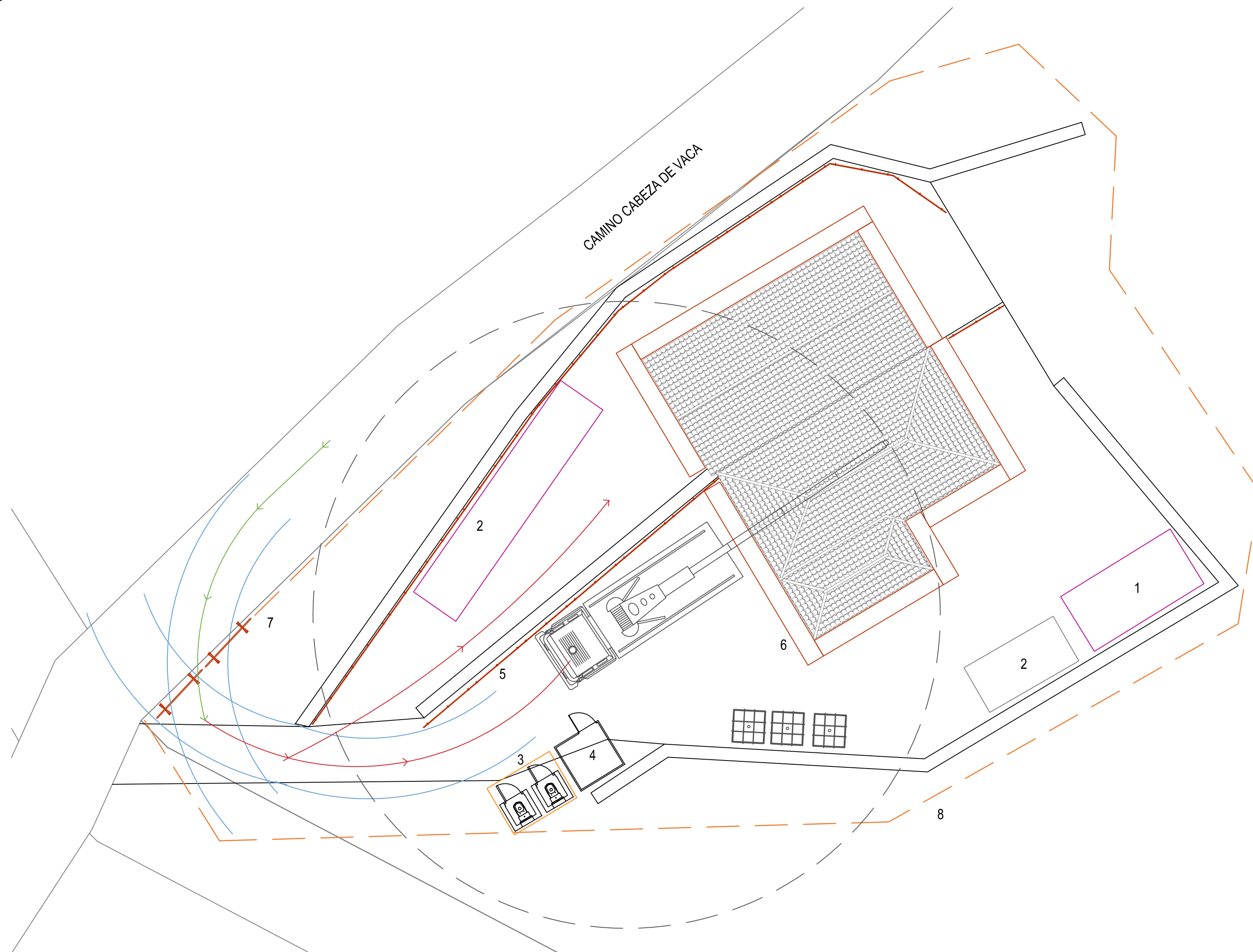
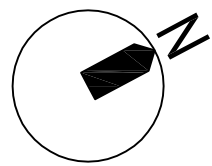
SEÑALIZACIÓN Y VALLADO DE SEGURIDAD
E 1/125



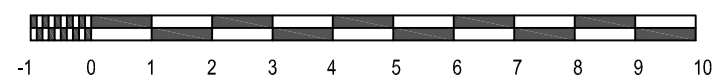
E 1/125 (COTAS EN METROS)

LEYENDA DE VALLADO	
	CIERRE PERIMETRAL
	BARANDILLA HINCADA AL TERRENO
	VALLA DE PROHIBICIÓN AL PASO
LEYENDA DE SEÑALIZACIÓN	
	PROTECCIÓN OBLIGATORIA DE LA CABEZA
	PROTECCIÓN OBLIGATORIA DE LOS PIES
	PROTECCIÓN OBLIGATORIA DE LAS MANOS
	PROTECCIÓN OBLIGATORIA DEL OÍDO
	PROTECCIÓN OBLIGATORIA DEL CUERPO
	PROTECCIÓN OBLIGATORIA DE LA CARA
	PROTECCIÓN OBLIGATORIA DE LAS VÍAS RESPIRATORIAS
	PROTECCIÓN OBLIGATORIA INDIVIDUAL CONTRA CAÍDAS
	VÍA OBLIGATORIA PARA PEATONES
	PROHIBIDO FUMAR
	PROHIBIDO PASAR A LOS PEATONES
	ENTRADA PROHIBIDA A PERSONAS NO AUTORIZADAS
	CARGAS SUSPENDIDAS
	RIESGO ELÉCTRICO
	PELIGRO EN GENERAL
	CAÍDA A DISTINTO NIVEL
	MAQUINARIA PESADA EN MOVIMIENTO
	EXTINTOR
	PRIMEROS AUXILIOS

PROYECTO FIN DE GRADO		CURSO 2016-17
ANÁLISIS GRÁFICO-DECONSTRUCTIVO DE UNA EDIFICACIÓN		
08 SEG. Y SALUD	PLANO DE SEÑALIZACIÓN Y VALLADO	
		FECHA: CONVOCATORIA SEPTIEMBRE 2017
ALUMNO/AS: LUIS BATISTA, SERGIO MARTÍN DÍAZ, YAIZA		FICHA: 8.1.
MARTÍN HERNÁNDEZ, YANIRA RODRÍGUEZ HERNÁNDEZ, ROBERTO		



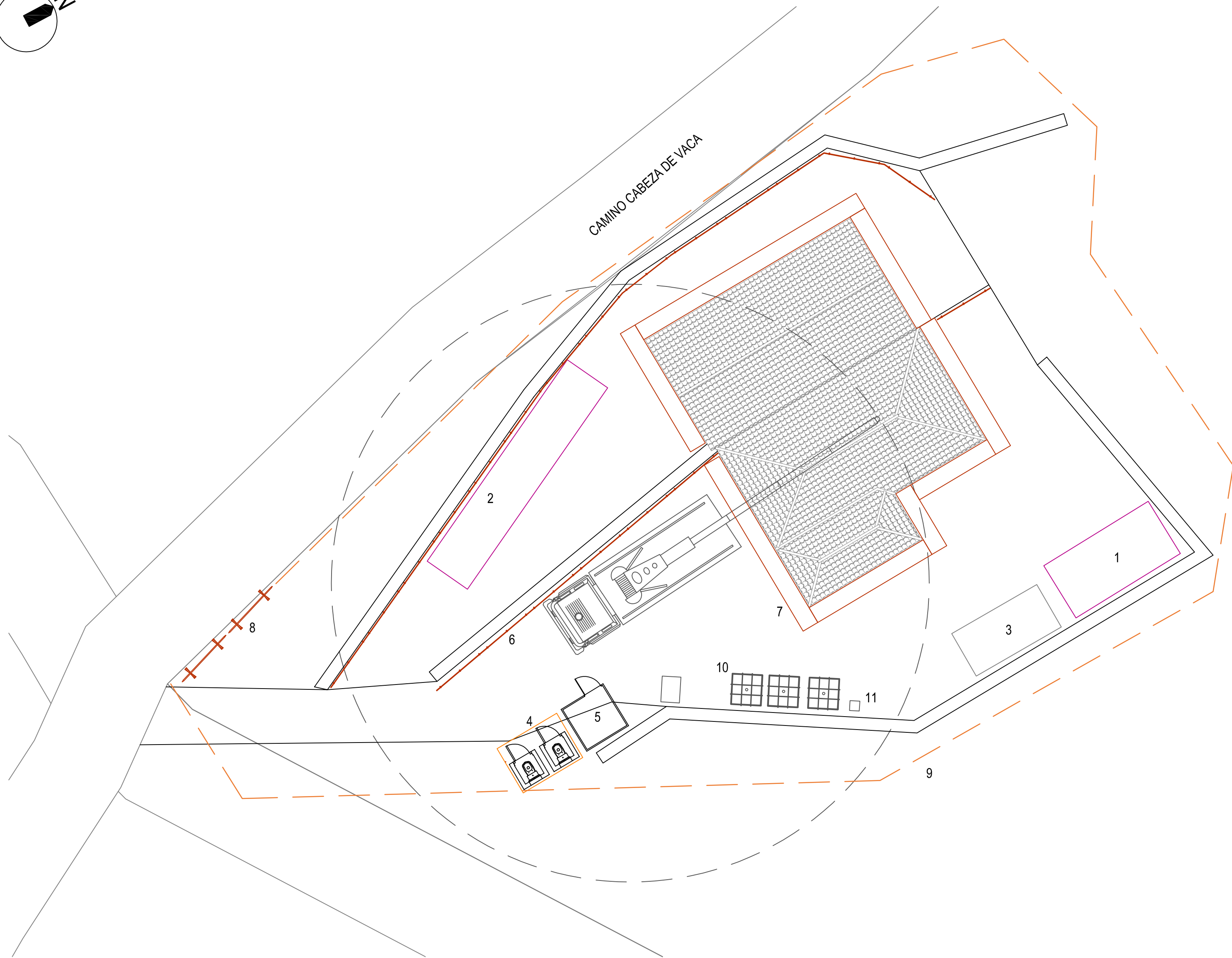
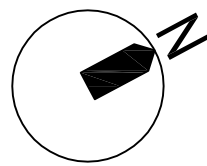
TRÁNSITO DE VEHÍCULOS EN LA OBRA
E 1/125



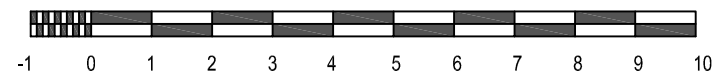
E 1/125 (COTAS EN METROS)

LEYENDA DE CIRCULACIONES	
	ACCESO VEHÍCULOS EXTERIOR OBRA
	ACCESO VEHÍCULOS INTERIOR OBRA
	GIRO DE VEHÍCULOS

PROYECTO FIN DE GRADO		CURSO 2016-17
ANÁLISIS GRÁFICO-DECONSTRUCTIVO DE UNA EDIFICACIÓN		
08 SEG. Y SALUD	PLANO DE TRÁNSITO DE VEHÍCULOS	
	FECHA: CONVOCATORIA SEPTIEMBRE 2017	
ALUMNO/AS: LUIS BATISTA, SERGIO MARTÍN DÍAZ, YAIZA		FICHA: 8.2.
MARTÍN HERNÁNDEZ, YANIRA RODRÍGUEZ HERNÁNDEZ, ROBERTO		



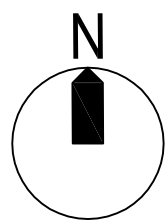
INSTALACIONES PROVISIONALES EN LA OBRA
E 1/125



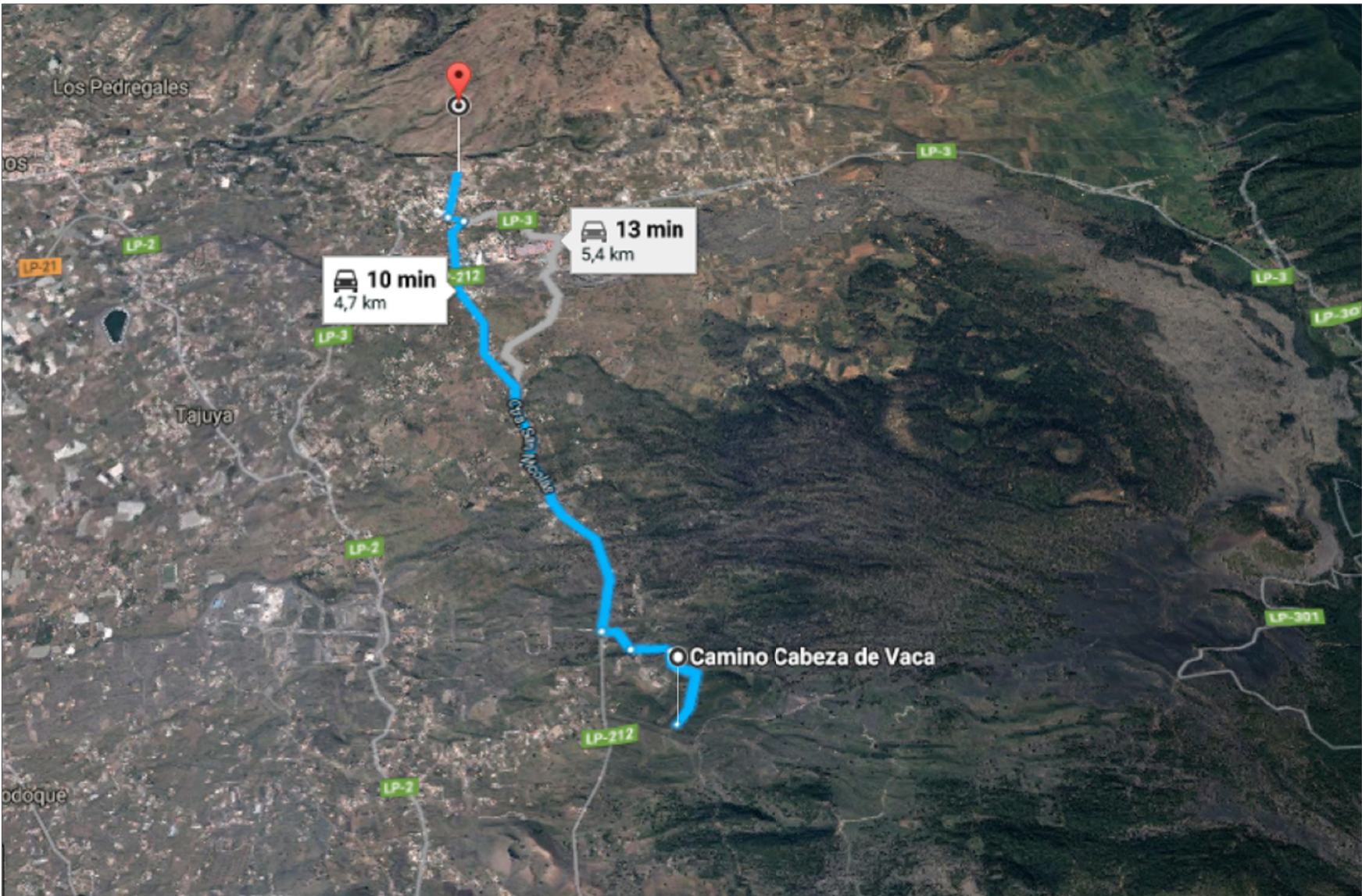
E 1/125 (COTAS EN METROS)

LEYENDA DE ZONAS	
1	ZONA DE ACOPIOS
2	ZONA DE ACOPIOS DE MADERA
3	ZONA DE GESTIÓN DE RESIDUOS
4	ZONA DE SANITARIOS
5	CASETA
6	BARANDILLA PROTECCIÓN CAÍDA DISTINTO NIVEL
7	ANDAMIO TUBULAR
8	VALLA MÓVIL DE PROTECCIÓN Y PROHIBICIÓN DE PASO
9	CIERRE PERIMETRAL DE OBRA
10	DEPÓSITO DE AGUA
11	BOMBA
12	GENERADOS ELÉCTRICO

PROYECTO FIN DE GRADO		CURSO 2016-17
ANÁLISIS GRÁFICO-DECONSTRUCTIVO DE UNA EDIFICACIÓN		
08 SEG. Y SALUD	PLANO DE INSTALACIONES PROVISIONALES	
FECHA: CONVOCATORIA SEPTIEMBRE 2017		
ALUMNO/AS: LUIS BATISTA, SERGIO MARTÍN DÍAZ, YAIZA		MARTÍN HERNÁNDEZ, YANIRA RODRÍGUEZ HERNÁNDEZ, ROBERTO
		FICHA: 08.3.



RECORRIDO DE EVACUACIÓN DESDE CAMINO CABEZA DE VACA HASTA EL HOSPITAL GENERAL DE LA PALMA.
LP-3, 28, 38713, BUENAVISTA DE ARRIBA, SANTA CRUZ DE TENERIFE.
TFNO: 922185000



RECORRIDO DE EVACUACIÓN DESDE CAMINO CABEZA DE VACA HASTA EL CENTRO DE SALUD DE EL PASO.
AV. ISLAS CANARIAS, 0, 38750, EL PASO, SANTA CRUZ DE TENERIFE.
TFNO: 922479949

PROYECTO FIN DE GRADO		CURSO 2016-17
ANÁLISIS GRÁFICO-DECONSTRUCTIVO DE UNA EDIFICACIÓN		
08 SEG. Y SALUD	PLANO DE EVACUACIÓN A CENTROS DE ASISTENCIA	
		FECHA: CONVOCATORIA SEPTIEMBRE 2017
ALUMNO/AS: LUIS BATISTA, SERGIO MARTÍN DÍAZ, YAIZA		MARTÍN HERNÁNDEZ, YANIRA RODRÍGUEZ HERNÁNDEZ, ROBERTO
		FICHA: 08.4.